

Récépissé de DT Récépissé de DICT

Au titre du chapitre IV du titre V du livre V (partie réglementaire) du Code de l'environnement
et de la section 12 du chapitre IV du titre III du livre V de la 4^{ème} partie (partie réglementaire) du Code du travail

(Annexe 2 de l'arrêté du 15 février 2012 modifié - NOR : DEVP1116359A)

Destinataire

Récépissé de DT
Récépissé de DICT
Récépissé de DT/DICT
conjointe

Dénomination :

Complément / Service :

Numéro / Voie :

Lieu-dit / BP :

Code Postal / Commune :

Pays :

Coordonnées de l'exploitant

Raison sociale :

Personne à contacter :

Numéro / Voie :

Lieu-dit / BP :

Code Postal / Commune :

Tél. :

Fax :

N° consultation du téléservice :

Référence de l'exploitant :

N° d'affaire du déclarant :

Personne à contacter (déclarant) :

Date de réception de la déclaration :

Commune principale des travaux :

Adresse des travaux prévus :

Éléments généraux de réponse

Les renseignements que vous avez fournis ne nous permettent pas de vous répondre. La déclaration est à renouveler. Précisez notamment :

Les réseaux/ouvrages que nous exploitons ne sont pas concernés au regard des informations fournies. Distance > à : _____ m

Il y a au moins un réseau / ouvrage concerné de catégorie (voir liste des catégories au verso) : _____. Autres informations :

Modification ou extension de nos réseaux / ouvrages

Modification ou extension de réseau/ouvrage envisagée dans un délai inférieur à 3 mois :

Réalisation de modifications en cours sur notre réseau/ouvrage.

Veuillez contacter notre représentant :

Tél. :

NB : Si nous avons connaissance d'une modification du réseau/ouvrage dans le délai maximal de 3 mois à compter de la consultation du téléservice, nous vous en informons.

Emplacement de nos réseaux / ouvrages

Plans joints :	Références :	Echelle ⁽¹⁾ :	Date d'édition ⁽¹⁾ :	Sensible :	Prof. régl. mini ⁽¹⁾ :	Matériau réseau ⁽¹⁾ :
NB : La classe de précision A, B ou C figure dans les plans.			___ / ___ / ___		_____ cm	
			___ / ___ / ___		_____ cm	

Réunion sur chantier pour localisation du réseau/ouvrage : Date retenue d'un commun accord : ___ / ___ / ___ à ___ h ___

ou Prise de RDV à l'initiative du déclarant (date du dernier contact non conclusif : ___ / ___ / ___)

Votre projet doit tenir compte de la servitude protégeant notre ouvrage.

(cas d'un récépissé de DT) Vous devez prévoir des investigations complémentaires à notre charge (hors cas d'exemption prévus dans la réglementation) ⁽²⁾

Des branchements non cartographiés sont présents. Ils sont soit pourvus d'affleurants visibles et rattachés à un réseau principal souterrain identifié dans les plans joints, soit munis de dispositifs automatiques supprimant tout risque en cas d'endommagement ⁽²⁾

(1) : facultatif si l'information est fournie sur le plan joint (2) : pour les tronçons et branchements non cartographiés en classe A, prévoir des clauses techniques et financières particulières dans le marché

Recommandations de sécurité

Les recommandations techniques spécifiques suivantes sont à appliquer, en fonction des risques liés à l'utilisation des techniques de travaux employées :

Rubriques du guide technique relatives à des ouvrages ou travaux spécifiques :

Pour les exploitants de lignes électriques : si la distance d'approche a été précisée, la mise hors tension est : possible impossible

Mesures de sécurité à mettre en œuvre :

Dispositifs importants pour la sécurité :

Cas de dégradation d'un de nos ouvrages

En cas de dégradation d'un de nos ouvrages, contactez nos services au numéro de téléphone suivant : _____

Pour toute anomalie susceptible de mettre en cause la sécurité au cours du déroulement du chantier, prévenir le service départemental d'incendie et de secours (par défaut le 18 ou le 112) : _____

Responsable du dossier

Nom :

Désignation du service :

Tél. :

Signature de l'exploitant ou de son représentant

Nom du signataire :

Signature :

Date : ___ / ___ / ___ Nombre de pièces jointes, y compris les plans : _____

Plans schématiques : Les plans joints indiquent la présence d'ouvrages publics exploités par notre société, leur dimension et la classe de précision correspondant à leur implantation.

Nos services sont à votre disposition pour effectuer un repérage des ouvrages sur place. Pour cela, merci de faire la demande par courriel à l'adresse suivante : cartographie@seram-metropole.fr

Les plans ne mentionnent pas les projets à l'étude ou en cours de réalisation pour lesquels vous devez consulter la Direction de l'Eau et de l'Assainissement et du Pluvial (**Métropole Aix Marseille Provence BP 48014 – 13567 MARSEILLE CEDEX 02**).

Dispositions à prendre pendant les travaux dans (ou à proximité) des réseaux d'assainissement :

Nous vous invitons à prendre connaissance de nos prescriptions et du règlement d'assainissement, avant tous travaux en les téléchargeant sur le site :

https://www.seram-metropole.fr/services_aux_usagers/professionnels/prescriptions-techniques/

Attention : toute descente dans le réseau d'assainissement expose à des risques spécifiques à l'assainissement (gaz toxiques, montée des eaux, agents pathogènes) et est interdite à tout personnel ne disposant de l'habilitation CATEC. Il est donc obligatoire d'établir, au préalable, un plan de prévention, au minimum 14 jours avant l'intervention, avec l'Agence Exploitation des Réseaux (tel au 06.20.72.19.80 le matin ou au 04.91.16.80.00). Il vous sera ensuite facturé aux conditions du bordereau de prix du SERAMM.

Toute manœuvre sur les équipements du réseau d'assainissement ne peut être faite que par les agents du SERAMM. L'entreprise est responsable de la sécurité du public au voisinage du chantier pendant toute sa durée. L'entreprise devra prendre toutes les dispositions pour protéger les réseaux d'assainissement et leurs ouvrages annexes, et ne pas compromettre leur bonne tenue ultérieure et leur exploitation. En aucun cas, la profondeur des réseaux, l'absence de grillage avertisseur ou d'enrobage en sable des canalisations n'est opposable au SERAMM dans le cas d'un dégât aux ouvrages.

Dégâts aux ouvrages : En cas de dégâts aux ouvrages (cassures, déversement d'eaux chargées ou de matières solides), signaler immédiatement les dégâts par téléphone au PC SERAMM : 04.91.16.80.00. Un constat sera dressé contradictoirement entre le représentant de votre entreprise et notre agent assermenté. Toute contestation devra être soulevée et consignée sur ce constat avant réparation.



LEGENDE

Boîtes de branchement

-  Siphon repéré
-  Siphon non repéré
-  Domaine privé
-  Non identifiable



Raccordements

-  Validé



Stations de déversement




Stations de pompage

-  Station de pompage
-  Station privée
-  Station désaffectée







Avaloirs

-  Avaloir simple
-  Avaloir double
-  Avaloir + grille
-  Avaloir double + grille à droite
-  Grille simple
-  2 grilles ou +
-  Grille isolée
-  Batterie de grilles
-  Batterie de 2 grilles
-  Batterie de 3 grilles
-  Batterie de 4 grilles
-  Batterie de 5 grilles


Points d'accès

-  Point d'accès pluvial
-  Point d'accès sanitaire
-  Point d'accès unitaire

Tronçons



-  Réseau unitaire
-  Réseau sanitaire
-  Réseau pluvial
-  Ruisseau/Caniveau/Fossé
-  Réseau privé
-  Réseau désaffecté/HS

Tronçons secondaires

-  Tronçon secondaire

-  Noeuds

Bassins de rétention

-  Bassin de rétention
-  Bassin privé

TOPONYMIE DES TRONÇONS

La toponymie des tronçons concatène les éléments suivants :

Nature du matériau :

FON (fonte)	BET (béton)	CIM (ciment)
GRE (grès)	PVC (PVC)	PEH (PEHD)
PRV (PRV)	PP (polypropylène)	NAT (naturel)
MAC (maçonnerie)	AMI (amiante)	FIB (fibrociment)
ETE (éternit)	ACI (acier)	GAB (gabion)
DIV (autre)		

Nature de l'effluent : **P** (Pluvial) / **S** (Sanitaire) / **U** (Unitaire)

Profil type/Section : **C** (Circulaire) / **E** (Ellipse) / **N** (Naturel) / **O** (Ovoïde) / **R** (Rectangle) / **T** (Trapèze)

Hauteur en cm (hauteur maximale y compris la cunette)

Largeur en cm (largeur maximale)

Type de fonctionnement : **D** (Déversoir) / **R** (Refoulement)

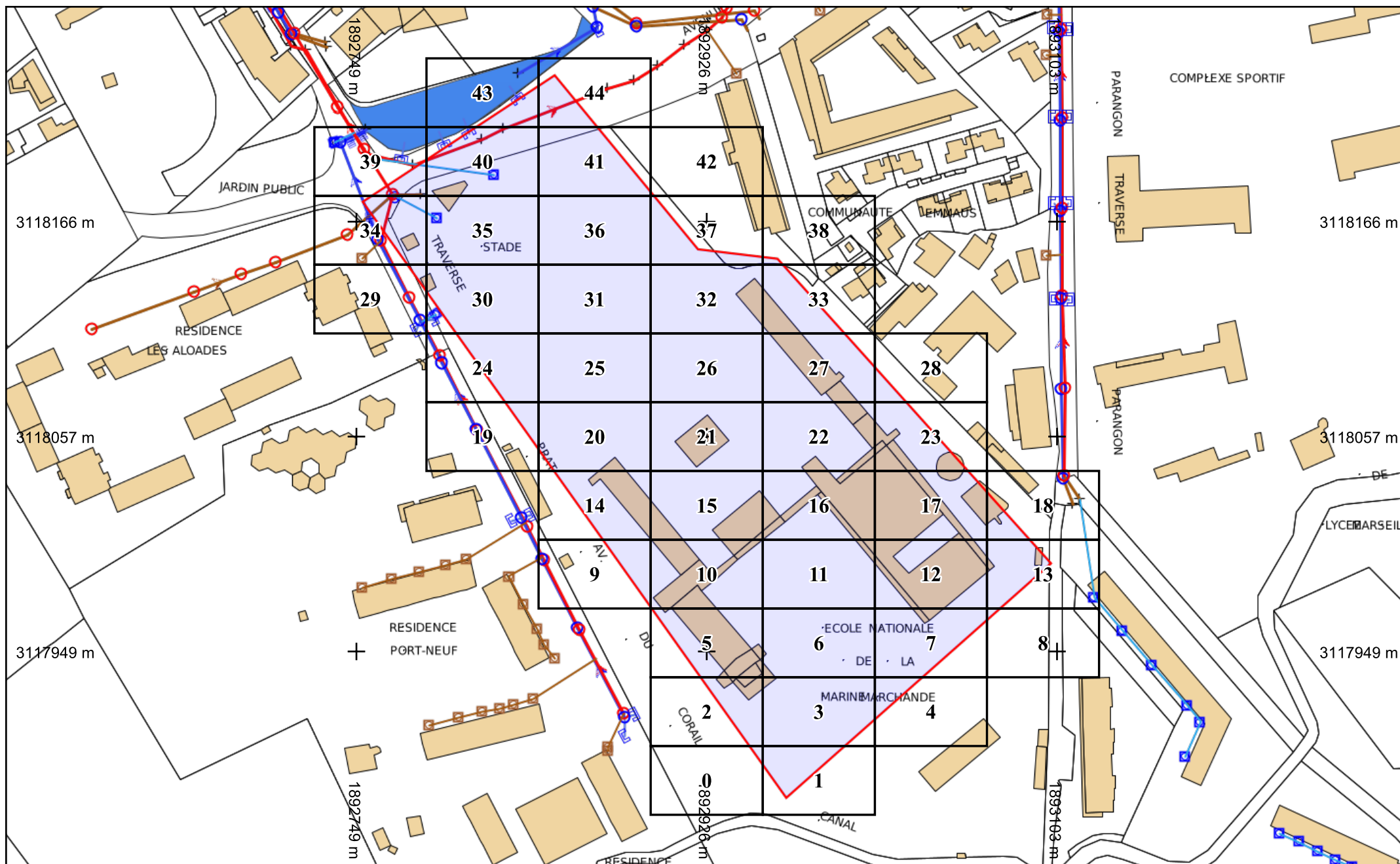
Exemples :

UO180/108/D : Déversoir Unitaire Ovoïde de 180 cm de haut par 108 cm de large

PO170/100 : Egout Pluvial Ovoïde de 170 cm de haut par 100 cm de large

SC15/R : Canalisation de Refoulement de diamètre 15 cm

Classe de précision : **A/B/C**



Échelle : 1:2500 --- Plan généré le : 12/08/2025 - 10:45:26
 Numéro de consultation : 2025081200238T8S
 Adresse : NR, 13008 Marseille 8e Arrondissement
 Plan d'ensemble - Format d'impression : A4 Paysage

0 10 20 30 50m



Légende :
Voir page annexe

Classe de précision : Indication sur le plan

Catégorie réseau : EU

Carroyage : RGF93/CC44 - EPSG:3944

vers folio 2

1892912 m

1892926 m

1892940 m

3117892 m

+

+

+

3117892 m

3117883 m

+

+

+

3117883 m

3117875 m

+

+

+

3117875 m

1892912 m

1892926 m

1892940 m

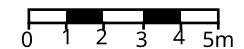
vers folio 1



Légende :
Voir page annexe

Folio n° : 0

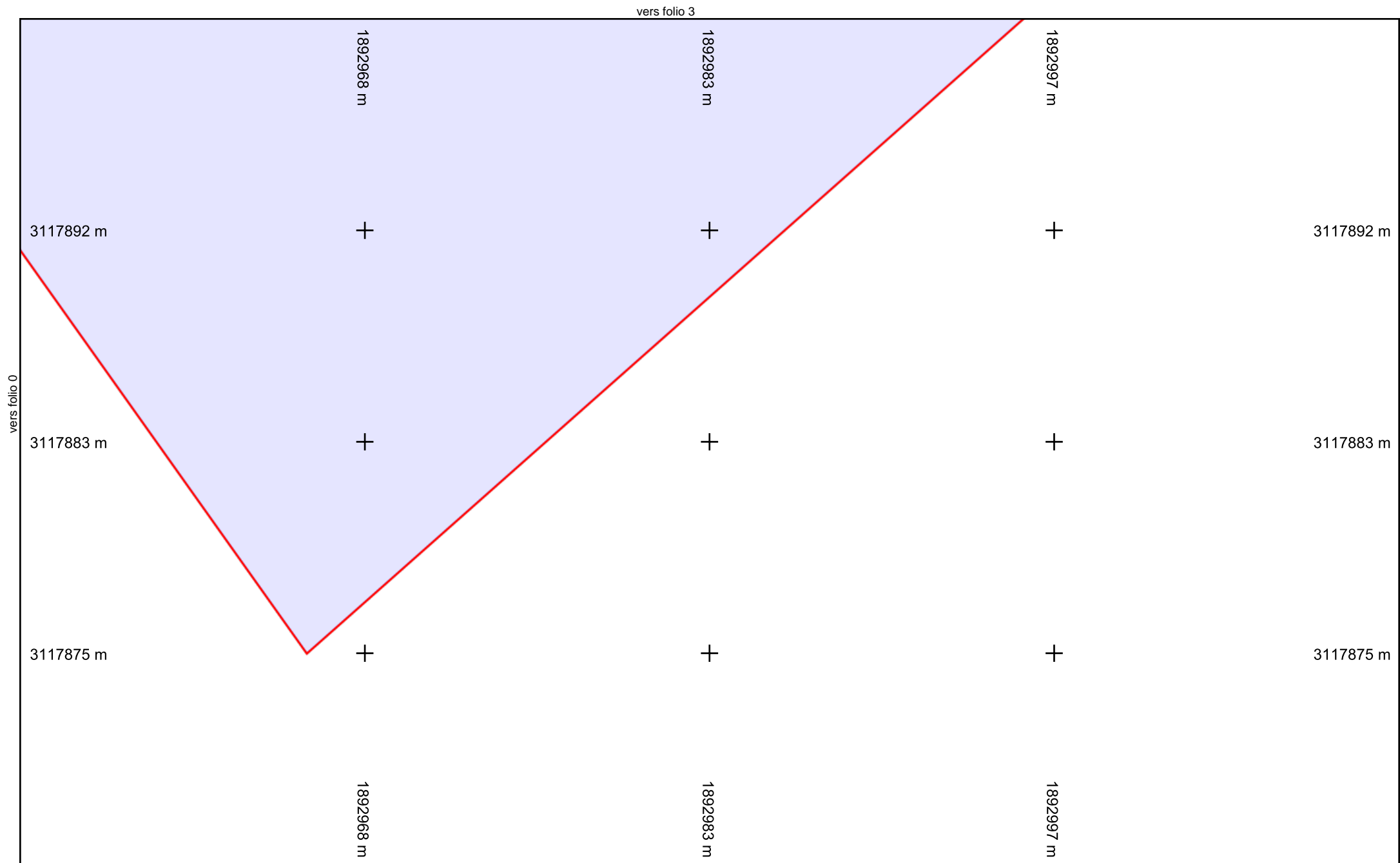
Échelle : 1:200 --- Plan généré le : 12/08/2025 - 10:45:26
Numéro de consultation : 2025081200238T8S
Adresse : NR, 13008 Marseille 8e Arrondissement
Format d'impression : A4 Paysage

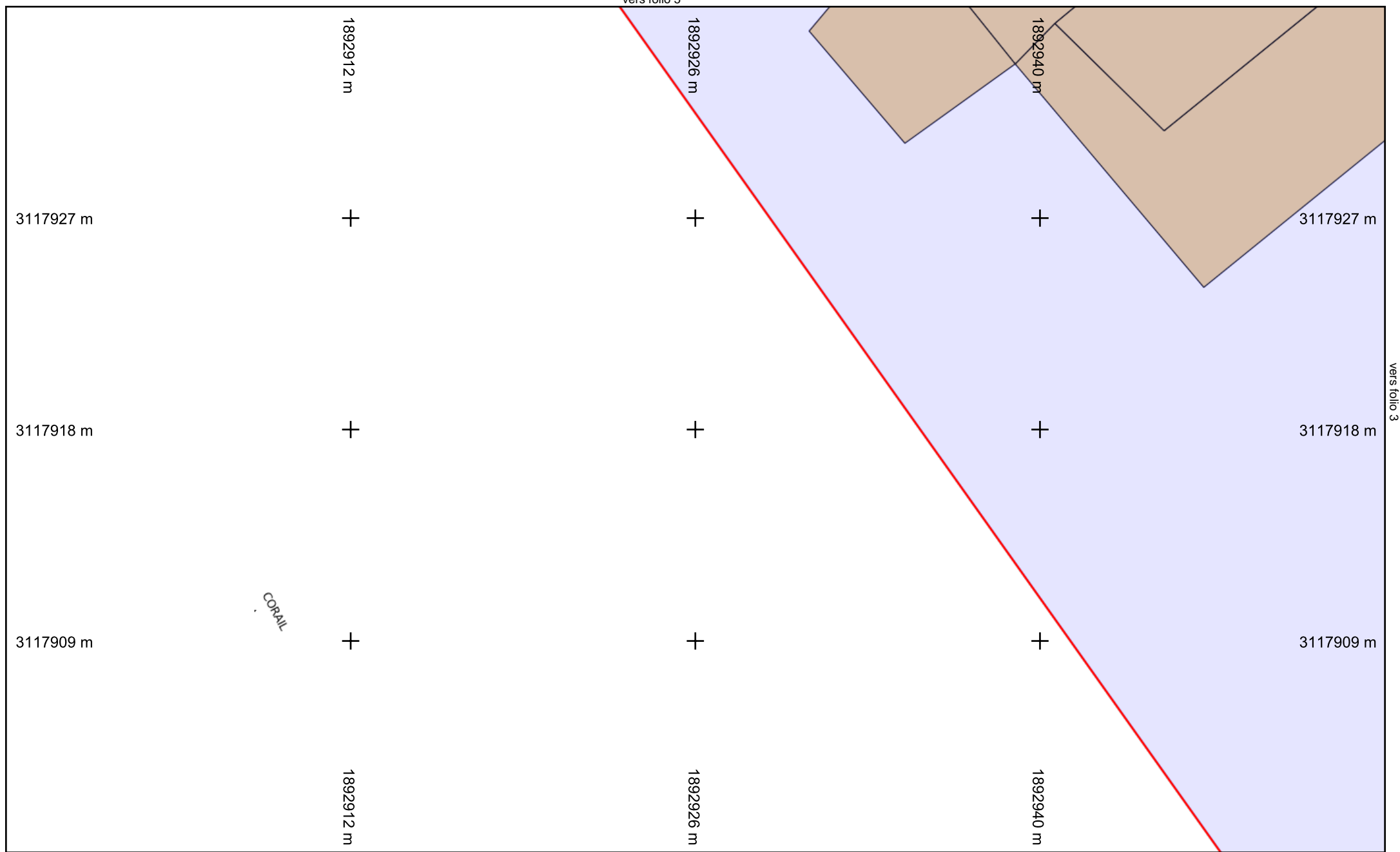


Classe de précision : Indication sur le plan

Catégorie réseau : EU

Carroyage : RGF93/CC44 - EPSG:3944





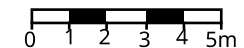
vers folio 5

vers folio 3

vers folio 0

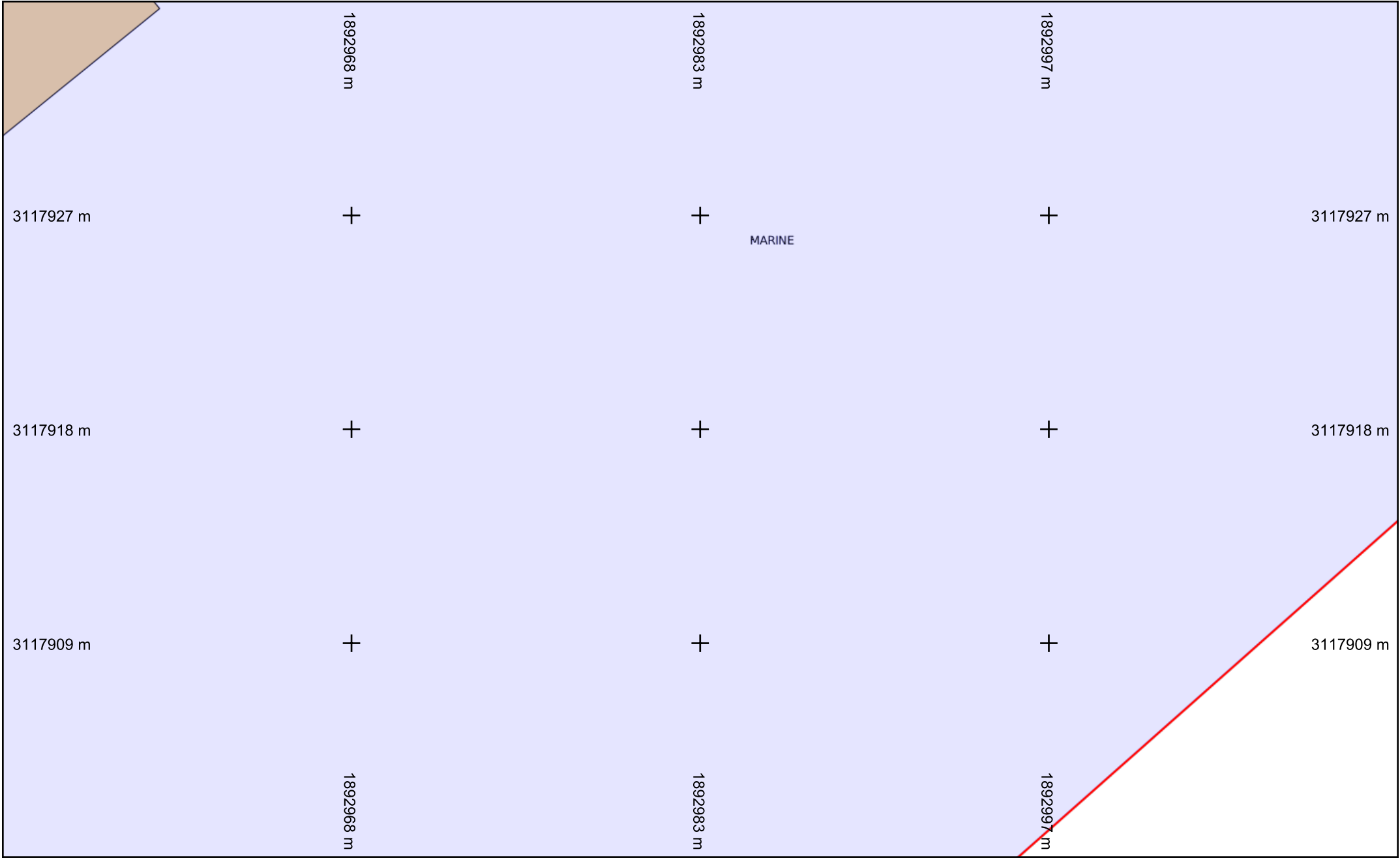
Folio n° : 2

Échelle : 1:200 --- Plan généré le : 12/08/2025 - 10:45:26
Numéro de consultation : 2025081200238T8S
Adresse : NR, 13008 Marseille 8e Arrondissement
Format d'impression : A4 Paysage



Légende :
Voir page annexe

Classe de précision : Indication sur le plan	Catégorie réseau : EU	Carroyage : RGF93/CC44 - EPSG:3944
----------------------------------------------	-----------------------	------------------------------------



vers folio 6

1892968 m

1892983 m

1892997 m

3117927 m

+

+

+

3117927 m

MARINE

3117918 m

+

+

+

3117918 m

3117909 m

+

+

+

3117909 m

1892968 m

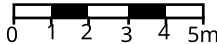
1892983 m

1892997 m

vers folio 1

Folio n° : 3

Échelle : 1:200 --- Plan généré le : 12/08/2025 - 10:45:26
Numéro de consultation : 2025081200238T8S
Adresse : NR, 13008 Marseille 8e Arrondissement
Format d'impression : A4 Paysage

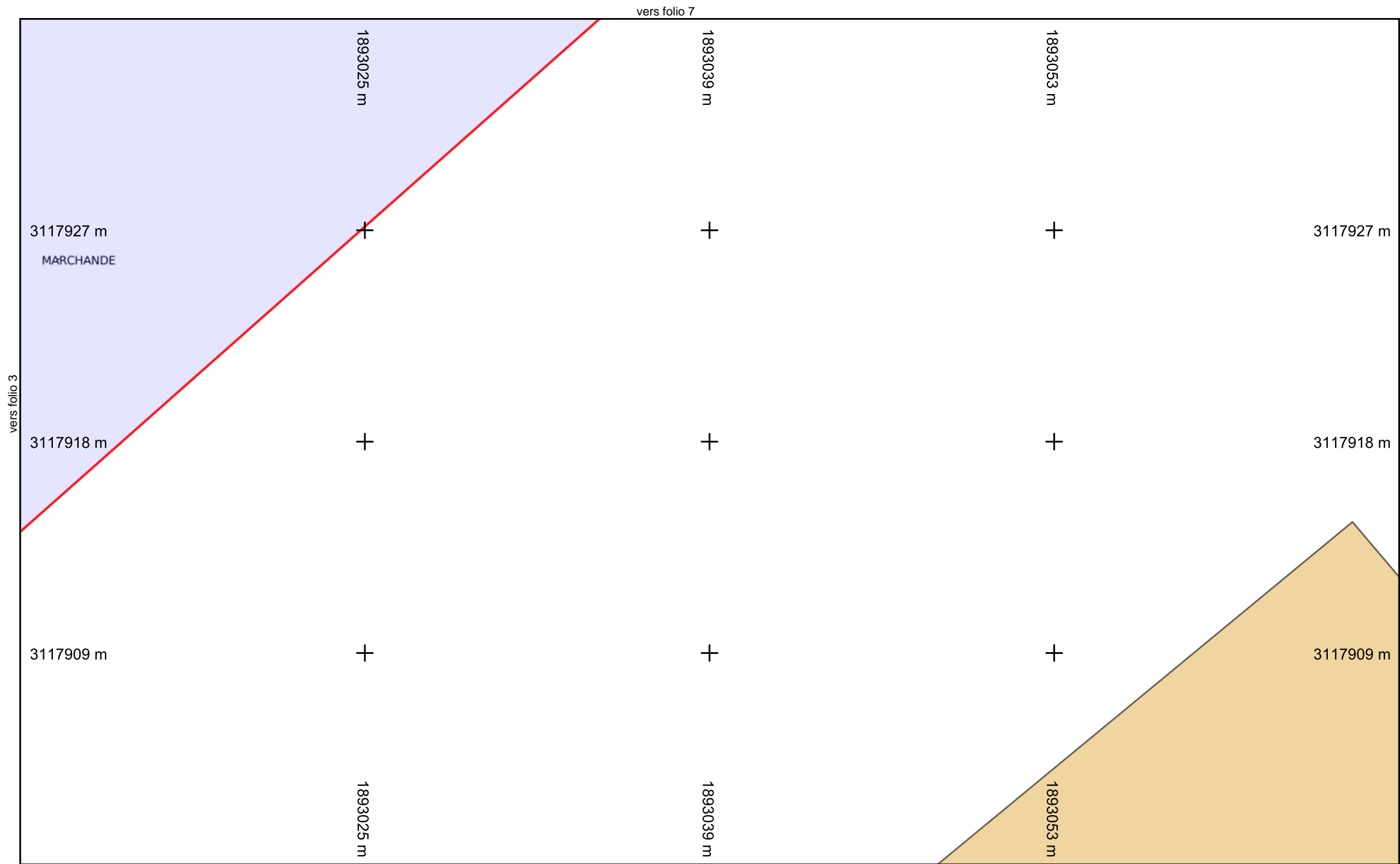


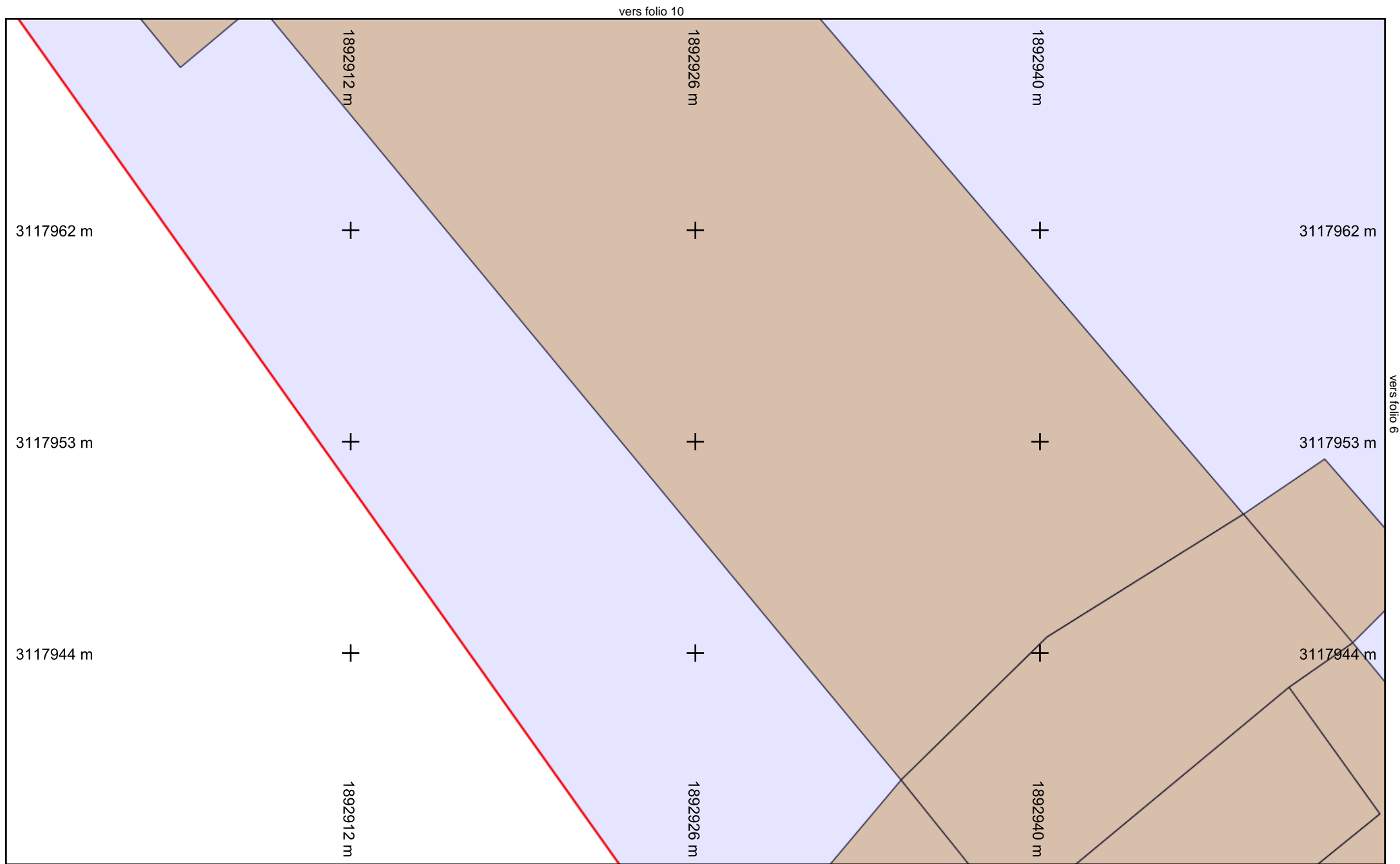
Légende :
Voir page annexe

Classe de précision : Indication sur le plan

Catégorie réseau : EU

Carroyage : RGF93/CC44 - EPSG:3944





vers folio 11

1892968 m

1892983 m

1892997 m

3117962 m

+

+

+

3117962 m

ECOLE

3117953 m

+

+

+

3117953 m

3117944 m

+

+

DE +

3117944 m

1892968 m

1892983 m

1892997 m

vers folio 5

vers folio 7

vers folio 3

Échelle : 1:200 --- Plan généré le : 12/08/2025 - 10:45:26

Numéro de consultation : 2025081200238T8S

Adresse : NR, 13008 Marseille 8e Arrondissement

Format d'impression : A4 Paysage

0 1 2 3 4 5m



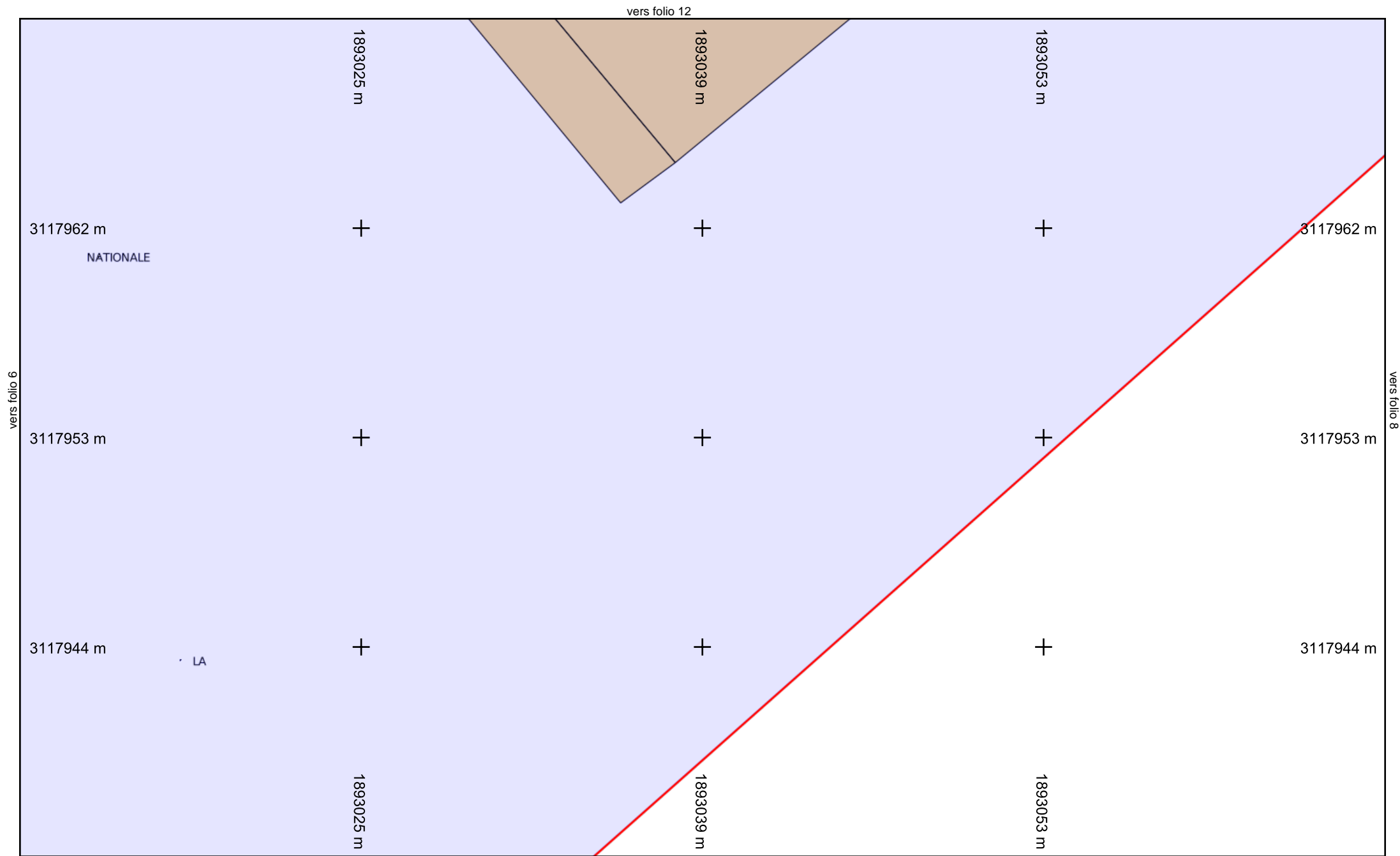
Légende :
Voir page annexe

Folio n° : 6

Classe de précision : Indication sur le plan

Catégorie réseau : EU

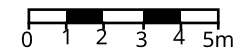
Carroyage : RGF93/CC44 - EPSG:3944



Légende :
Voir page annexe

vers folio 4
Folio n° : 7

Échelle : 1:200 --- Plan généré le : 12/08/2025 - 10:45:26
Numéro de consultation : 2025081200238T8S
Adresse : NR, 13008 Marseille 8e Arrondissement
Format d'impression : A4 Paysage



Classe de précision : Indication sur le plan

Catégorie réseau : EU

Carroyage : RGF93/CC44 - EPSG:3944

vers folio 13

1893082 m

1893096 m

1893110 m

3117962 m

+

+

+

3117962 m

3117953 m

+

+

+

3117953 m

3117944 m

+

+

+

3117944 m

1893082 m

1893096 m

1893110 m

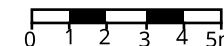
vers folio 7



Légende :
Voir page annexe

Folio n° : 8

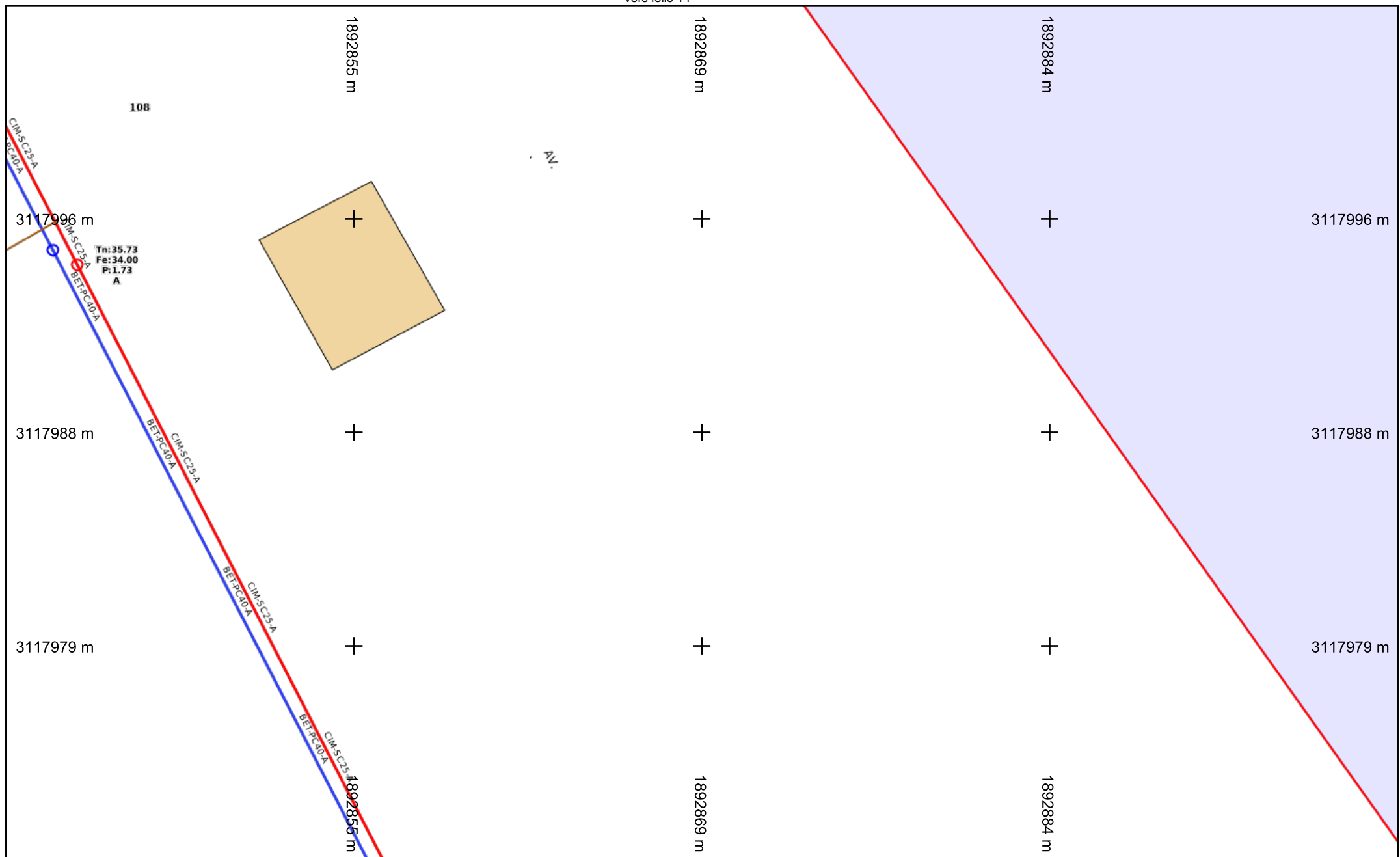
Échelle : 1:200 --- Plan généré le : 12/08/2025 - 10:45:26
Numéro de consultation : 2025081200238T8S
Adresse : NR, 13008 Marseille 8e Arrondissement
Format d'impression : A4 Paysage



Classe de précision : Indication sur le plan

Catégorie réseau : EU

Carroyage : RGF93/CC44 - EPSG:3944



vers folio 15

1892912 m

1892926 m

1892940 m

3117996 m

+

+

+

3117996 m

3117988 m

+

+

+

3117988 m

3117979 m

+

+

+

3117979 m

1892912 m

1892926 m

1892940 m

vers folio 9

vers folio 11

vers folio 5

Folio n° : 10

Échelle : 1:200 --- Plan généré le : 12/08/2025 - 10:45:26

Numéro de consultation : 2025081200238T8S

Adresse : NR, 13008 Marseille 8e Arrondissement

Format d'impression : A4 Paysage

0 1 2 3 4 5m



Légende :
Voir page annexe

Classe de précision : Indication sur le plan

Catégorie réseau : EU

Carroyage : RGF93/CC44 - EPSG:3944

vers folio 16

1892968 m

1892983 m

1892997 m

3117996 m

+

+

+

3117996 m

3117988 m

+

+

+

3117988 m

3117979 m

+

+

+

3117979 m

1892968 m

1892983 m

1892997 m

vers folio 6

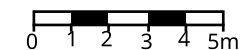
Folio n° : 11

Échelle : 1:200 --- Plan généré le : 12/08/2025 - 10:45:26

Numéro de consultation : 2025081200238T8S

Adresse : NR, 13008 Marseille 8e Arrondissement

Format d'impression : A4 Paysage

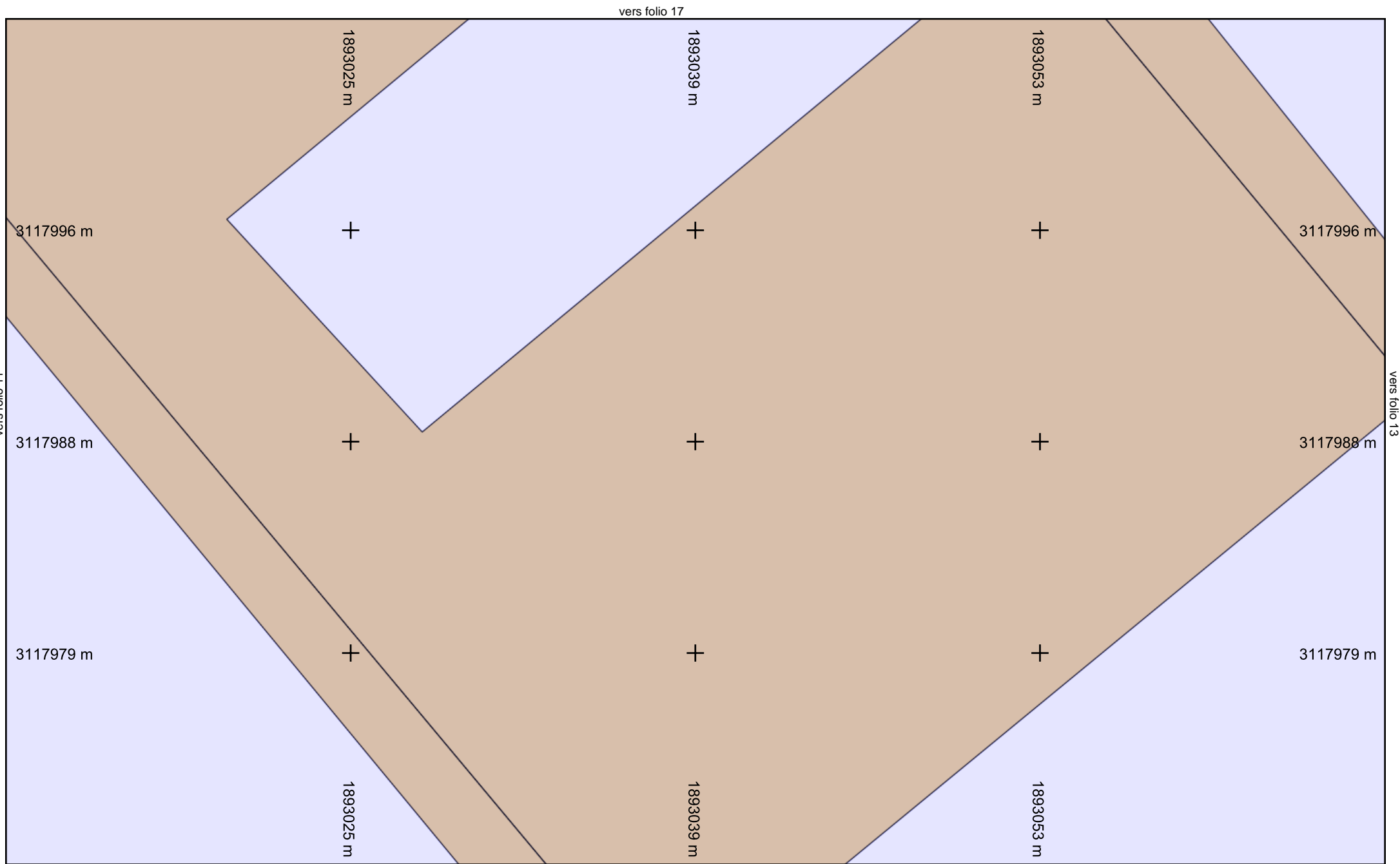


Légende :
Voir page annexe

Classe de précision : Indication sur le plan

Catégorie réseau : EU

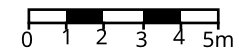
Carroyage : RGF93/CC44 - EPSG:3944



Légende :
Voir page annexe

vers folio 7
Folio n° : 12

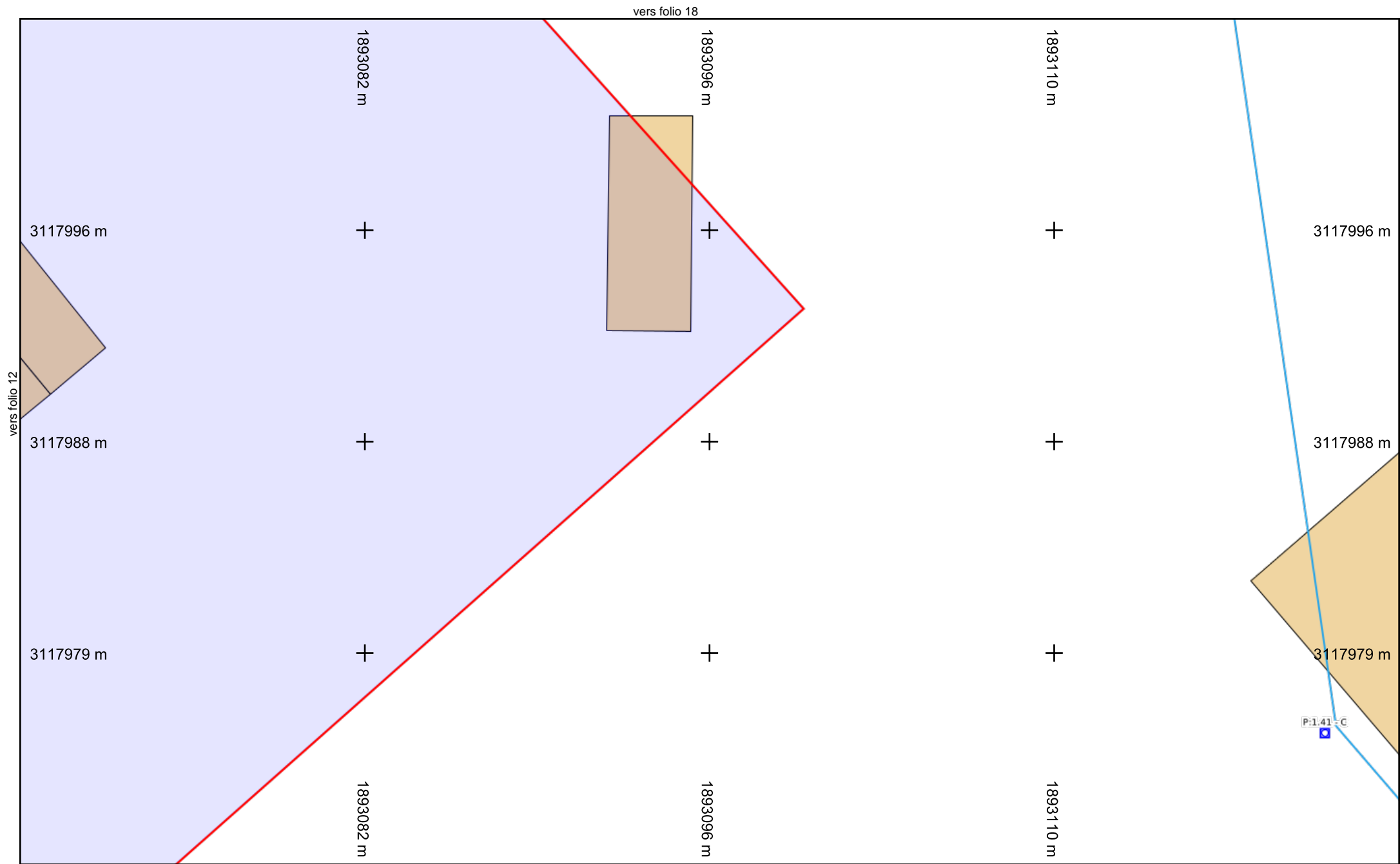
Échelle : 1:200 --- Plan généré le : 12/08/2025 - 10:45:26
Numéro de consultation : 2025081200238T8S
Adresse : NR, 13008 Marseille 8e Arrondissement
Format d'impression : A4 Paysage

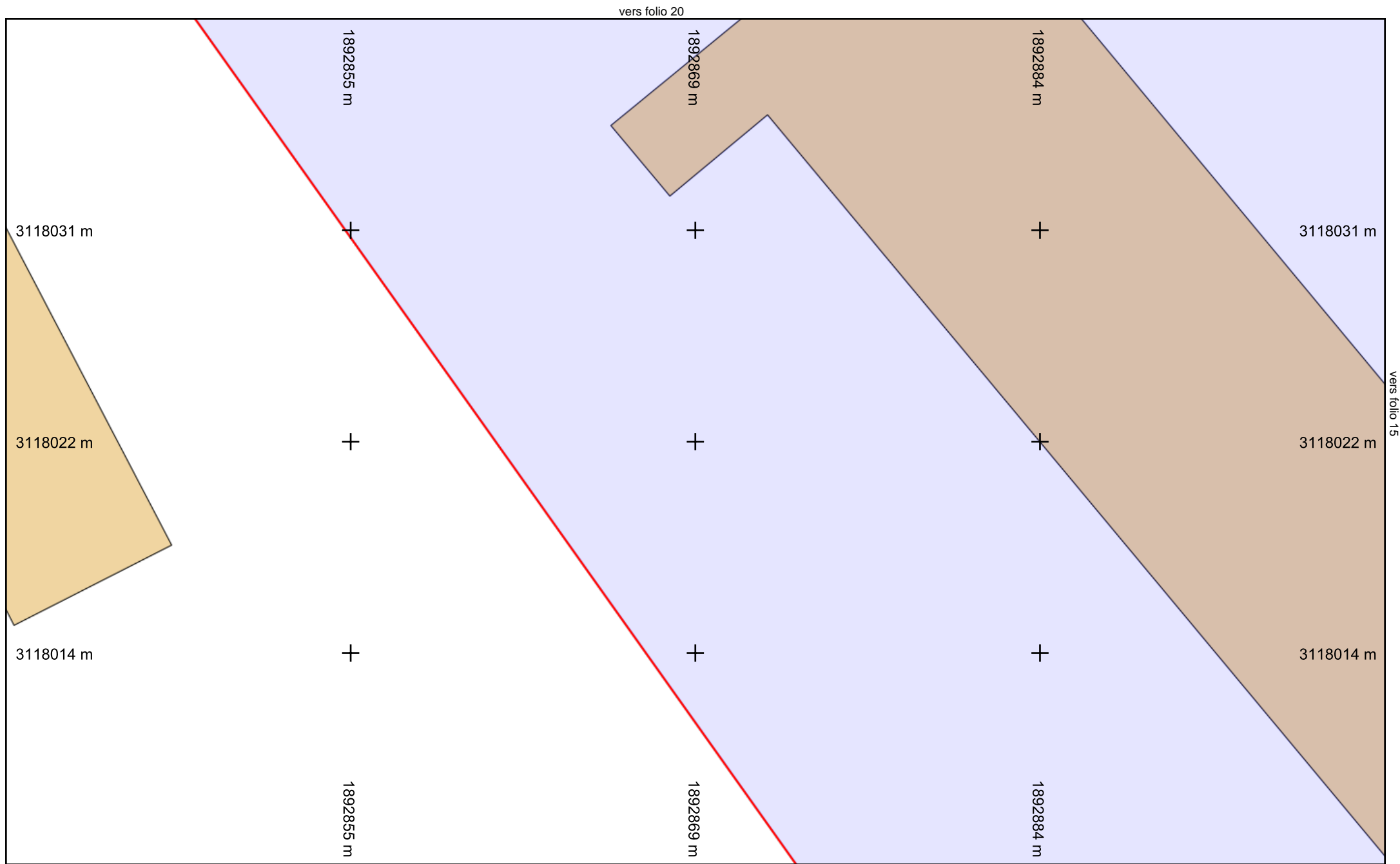


Classe de précision : Indication sur le plan

Catégorie réseau : EU

Carroyage : RGF93/CC44 - EPSG:3944





vers folio 21

1892912 m

1892926 m

1892940 m

3118031 m

+

+

+

3118031 m

3118022 m

+

+

+

3118022 m

3118014 m

+

+

+

3118014 m

1892912 m

1892926 m

1892940 m

vers folio 14

vers folio 16

vers folio 10

Échelle : 1:200 --- Plan généré le : 12/08/2025 - 10:45:26

Numéro de consultation : 2025081200238T8S

Adresse : NR, 13008 Marseille 8e Arrondissement

Format d'impression : A4 Paysage

0 1 2 3 4 5m



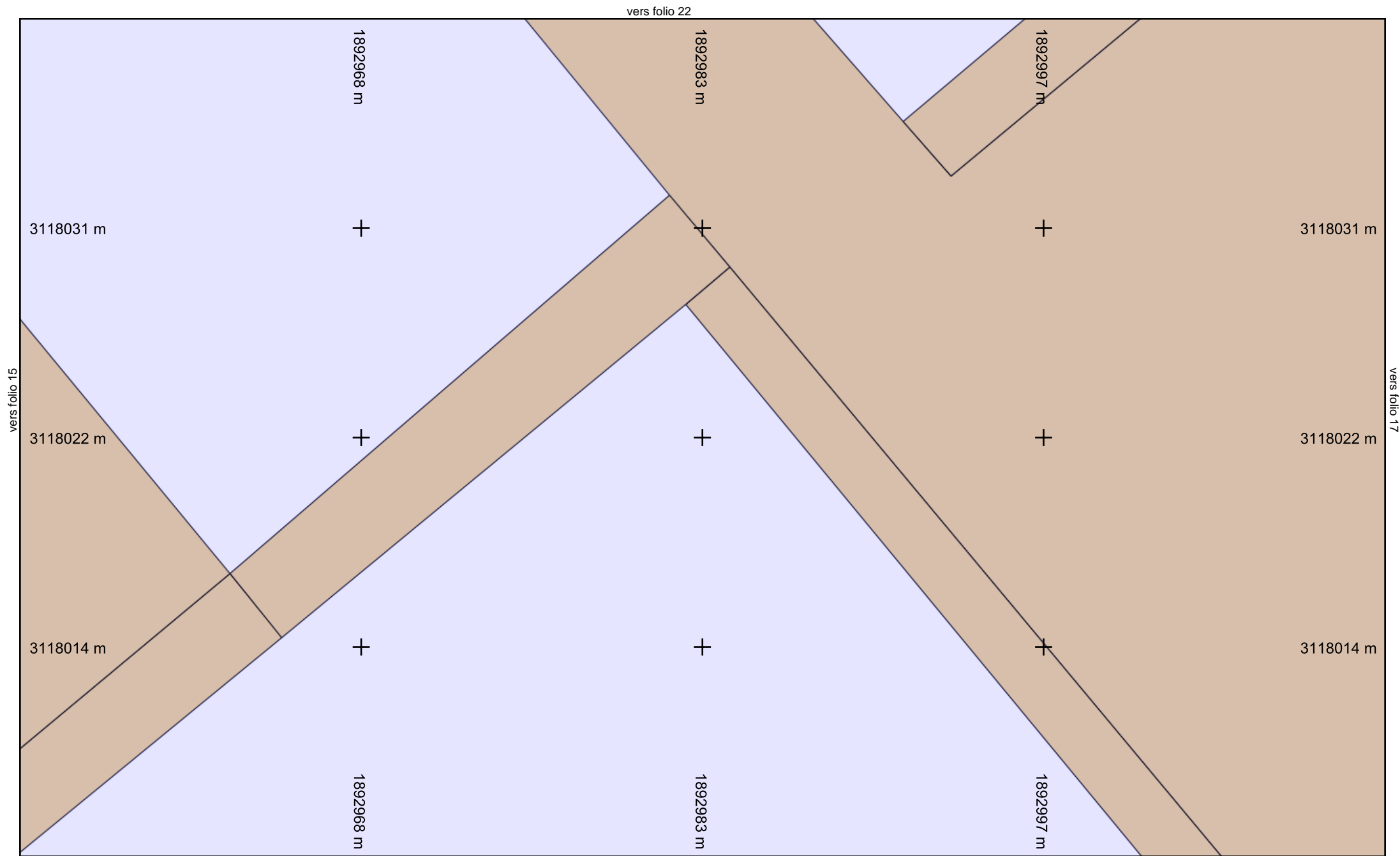
Légende :
Voir page annexe

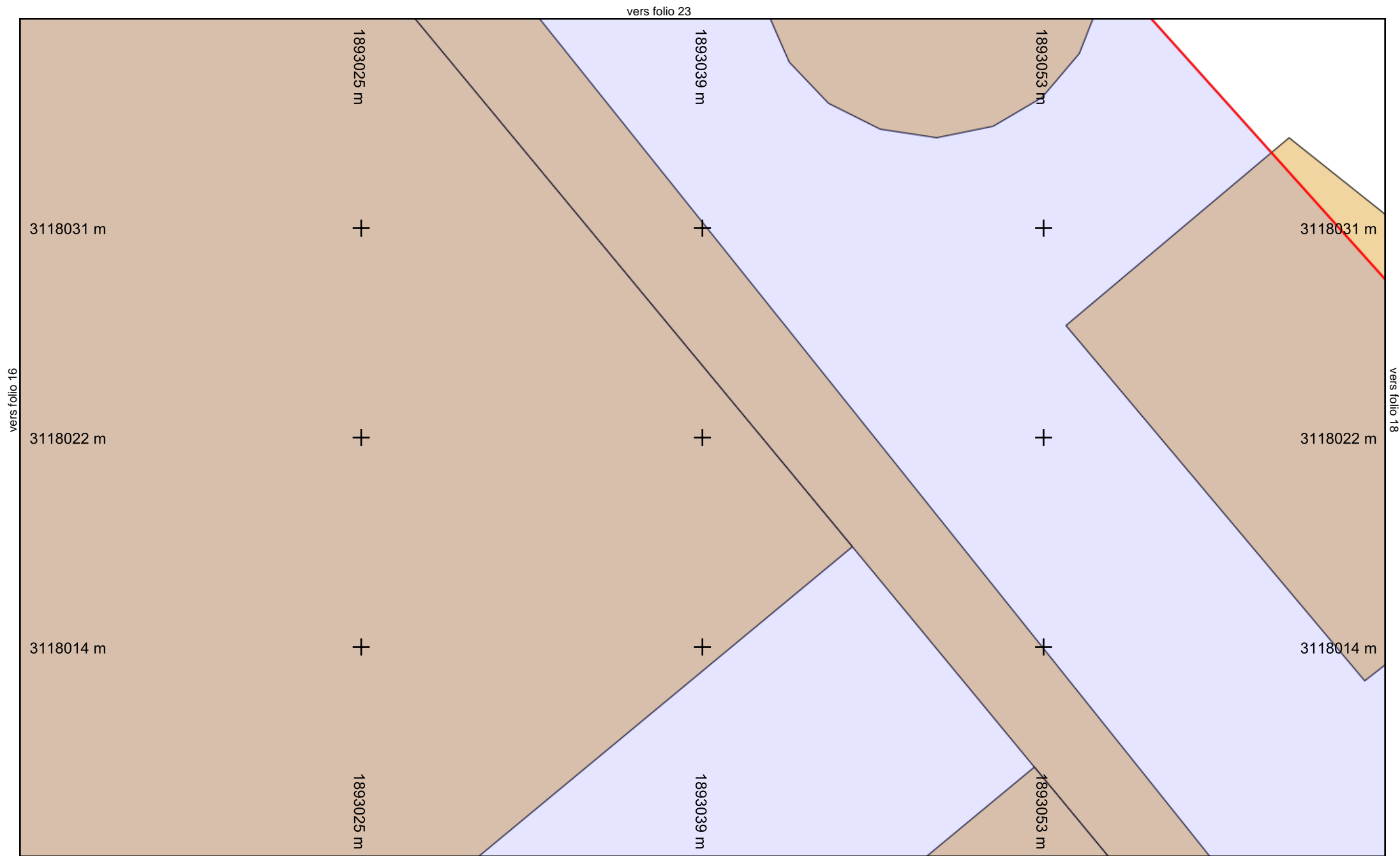
Folio n° : 15

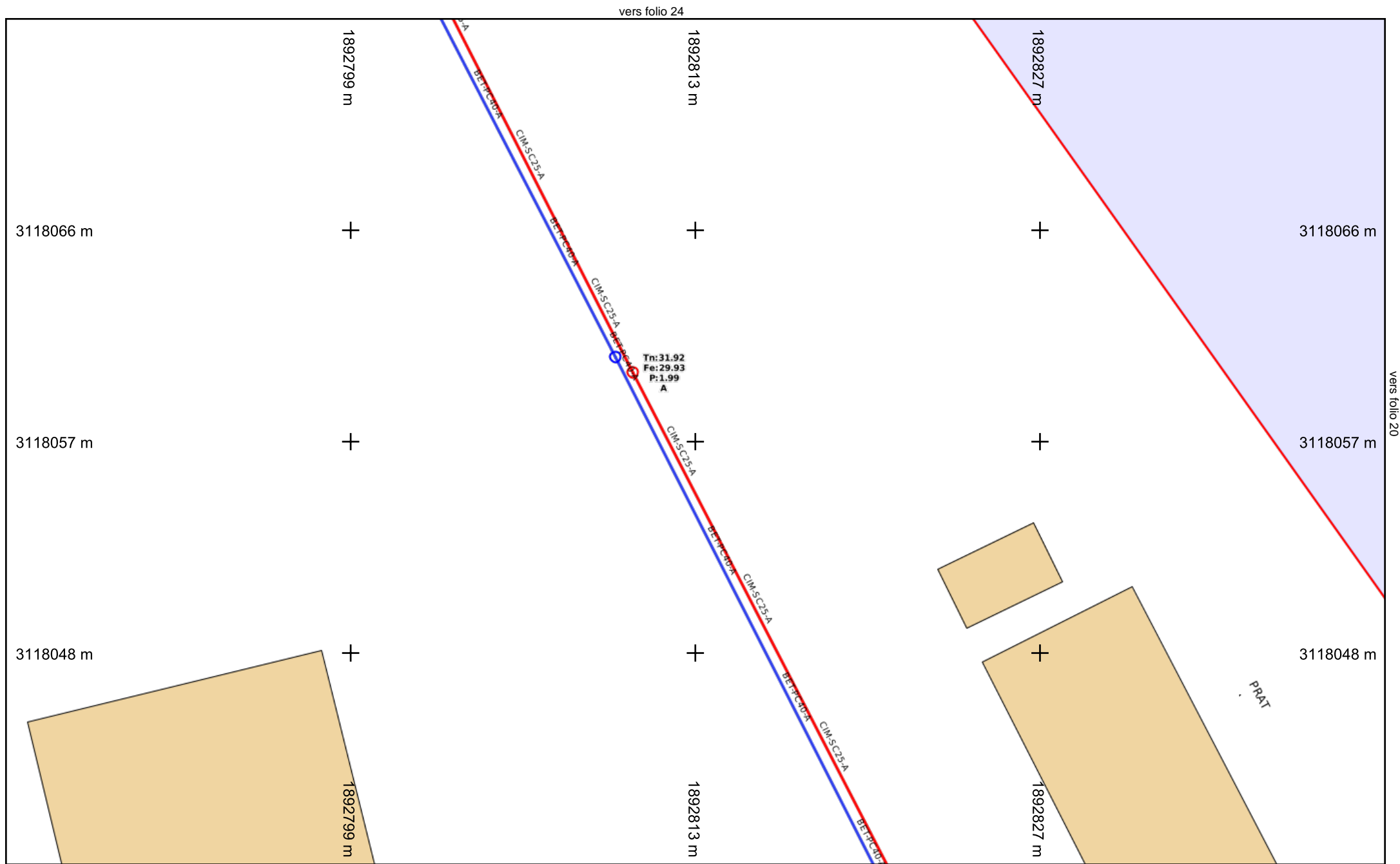
Classe de précision : Indication sur le plan

Catégorie réseau : EU

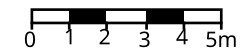
Carroyage : RGF93/CC44 - EPSG:3944







Échelle : 1:200 --- Plan généré le : 12/08/2025 - 10:45:26
Numéro de consultation : 2025081200238T8S
Adresse : NR, 13008 Marseille 8e Arrondissement
Format d'impression : A4 Paysage



vers folio 25

1892855 m

1892869 m

1892884 m

3118066 m

+

+

+

3118066 m

3118057 m

+

+

+

3118057 m

3118048 m

+

+

+

3118048 m

1892855 m

1892869 m

1892884 m

vers folio 14

Folio n° : 20

Échelle : 1:200 --- Plan généré le : 12/08/2025 - 10:45:26
Numéro de consultation : 2025081200238T8S
Adresse : NR, 13008 Marseille 8e Arrondissement
Format d'impression : A4 Paysage

0 1 2 3 4 5m



Légende :
Voir page annexe

Classe de précision : Indication sur le plan

Catégorie réseau : EU

Carroyage : RGF93/CC44 - EPSG:3944

vers folio 26

1892912 m

1892926 m

1892940 m

3118066 m

+

+

+

3118066 m

3118057 m

+

+

+

3118057 m

3118048 m

+

+

+

3118048 m

1892912 m

1892926 m

1892940 m

vers folio 15

Folio n° : 21

Échelle : 1:200 --- Plan généré le : 12/08/2025 - 10:45:26
Numéro de consultation : 2025081200238T8S
Adresse : NR, 13008 Marseille 8e Arrondissement
Format d'impression : A4 Paysage

0 1 2 3 4 5m

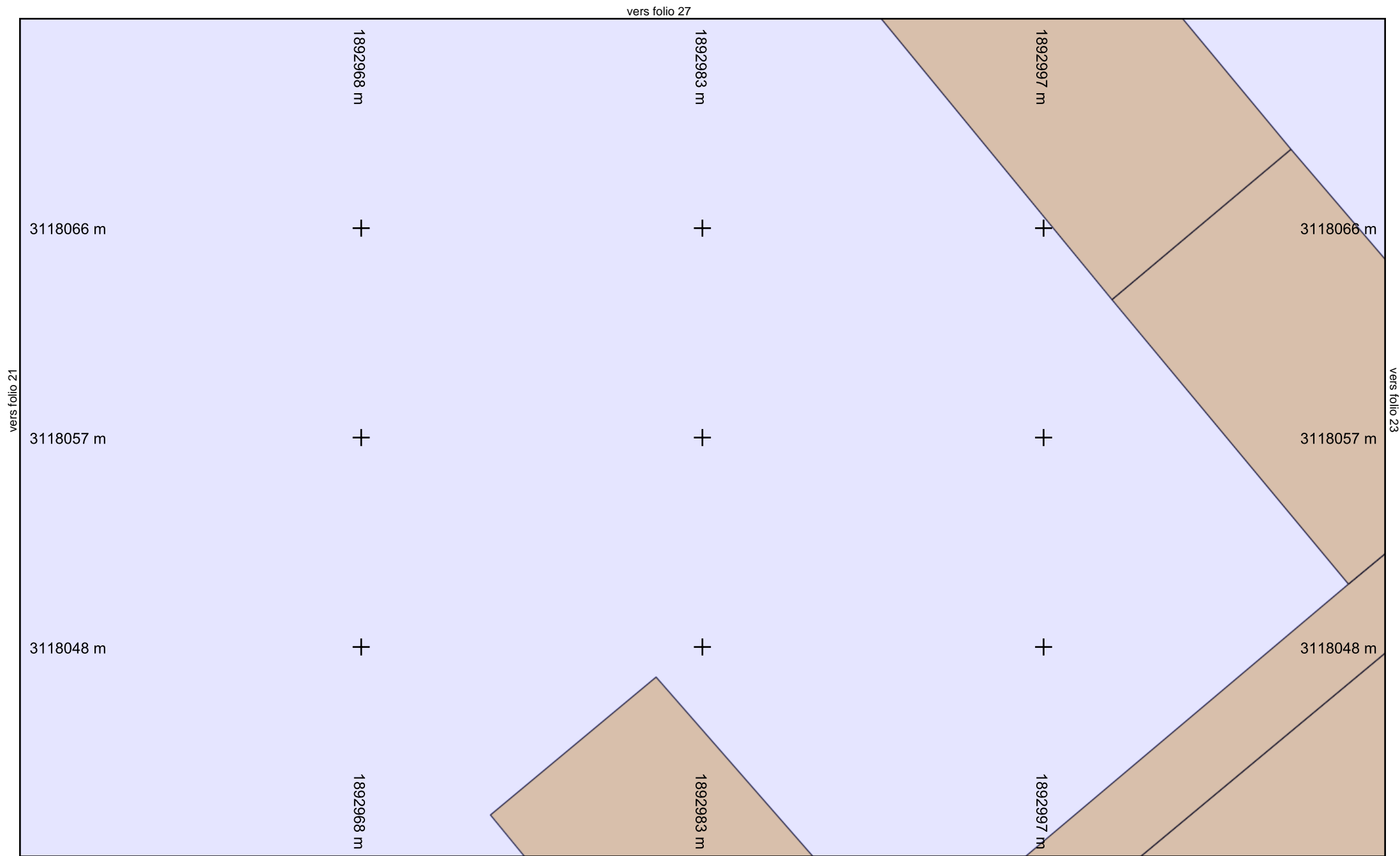


Légende :
Voir page annexe

Classe de précision : Indication sur le plan

Catégorie réseau : EU

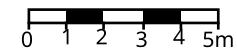
Carroyage : RGF93/CC44 - EPSG:3944



Légende :
Voir page annexe

vers folio 16
Folio n° : 22

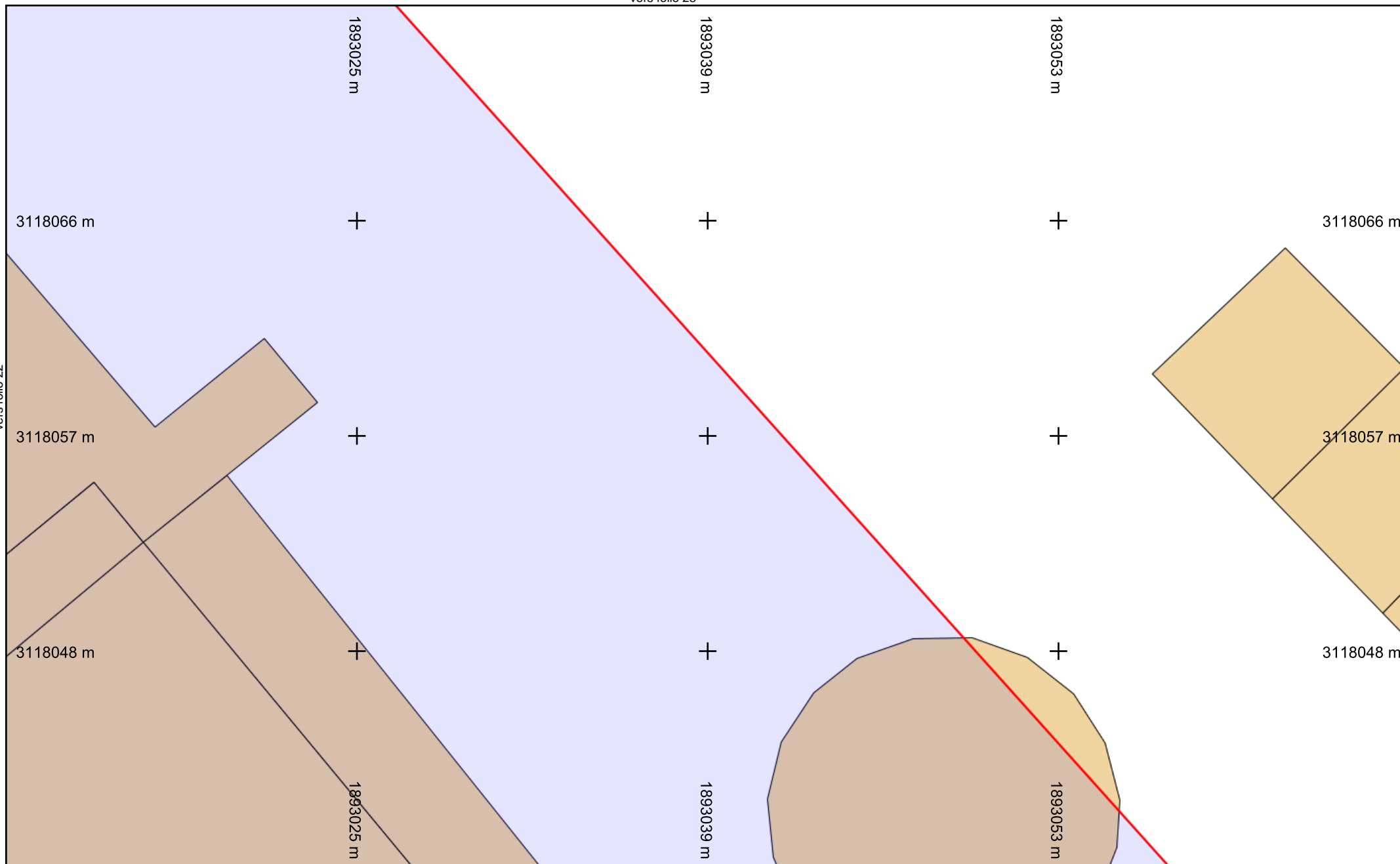
Échelle : 1:200 --- Plan généré le : 12/08/2025 - 10:45:26
Numéro de consultation : 2025081200238T8S
Adresse : NR, 13008 Marseille 8e Arrondissement
Format d'impression : A4 Paysage



Classe de précision : Indication sur le plan

Catégorie réseau : EU

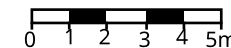
Carroyage : RGF93/CC44 - EPSG:3944



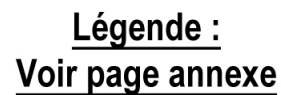
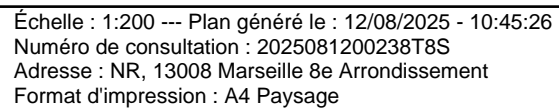
vers folio 17

Folio n° : 23

Échelle : 1:200 --- Plan généré le : 12/08/2025 - 10:45:26
 Numéro de consultation : 2025081200238T8S
 Adresse : NR, 13008 Marseille 8e Arrondissement
 Format d'impression : A4 Paysage



vers folio 25



vers folio 19

Folio n° : 24

Classe de précision : Indication sur le plan	Catégorie réseau : EU	Carroyage : RGF93/CC44 - EPSG:3944
----------------------------------------------	-----------------------	------------------------------------

vers folio 31

1892855 m

1892869 m

1892884 m

3118100 m

+

+

+

3118100 m

3118092 m

+

+

+

3118092 m

3118083 m

+

+

+

3118083 m

1892855 m

1892869 m

1892884 m

vers folio 24

vers folio 26

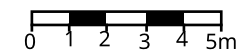
vers folio 20

Échelle : 1:200 --- Plan généré le : 12/08/2025 - 10:45:27

Numéro de consultation : 2025081200238T8S

Adresse : NR, 13008 Marseille 8e Arrondissement

Format d'impression : A4 Paysage



Légende :
Voir page annexe

Folio n° : 25

Classe de précision : Indication sur le plan

Catégorie réseau : EU

Carroyage : RGF93/CC44 - EPSG:3944

vers folio 32

1892912 m

1892926 m

1892940 m

3118100 m

+

+

+

3118100 m

3118092 m

+

+

+

3118092 m

3118083 m

+

+

+

3118083 m

1892912 m

1892926 m

1892940 m

vers folio 21

Folio n° : 26

Échelle : 1:200 --- Plan généré le : 12/08/2025 - 10:45:27

Numéro de consultation : 2025081200238T8S

Adresse : NR, 13008 Marseille 8e Arrondissement

Format d'impression : A4 Paysage

0 1 2 3 4 5m

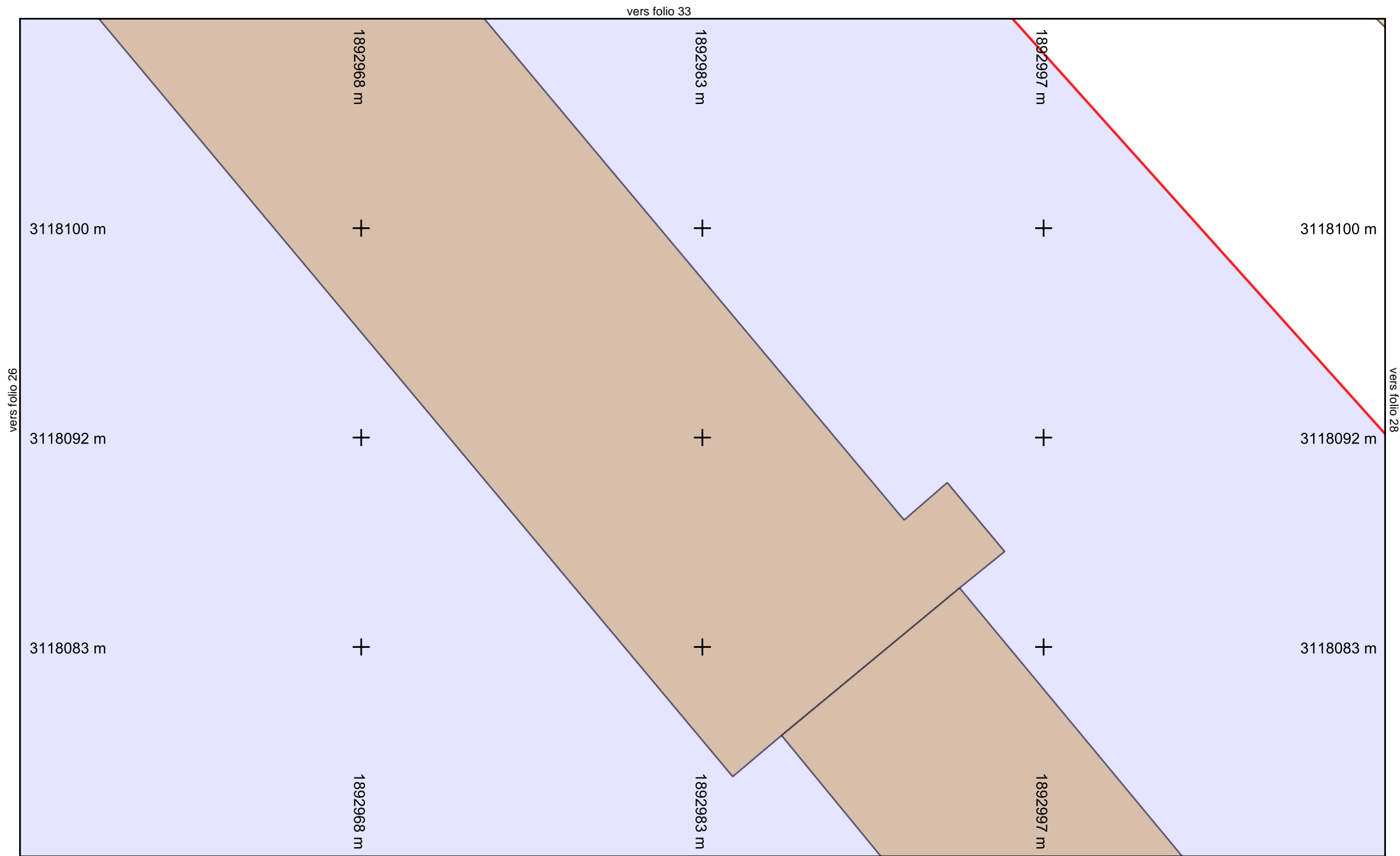


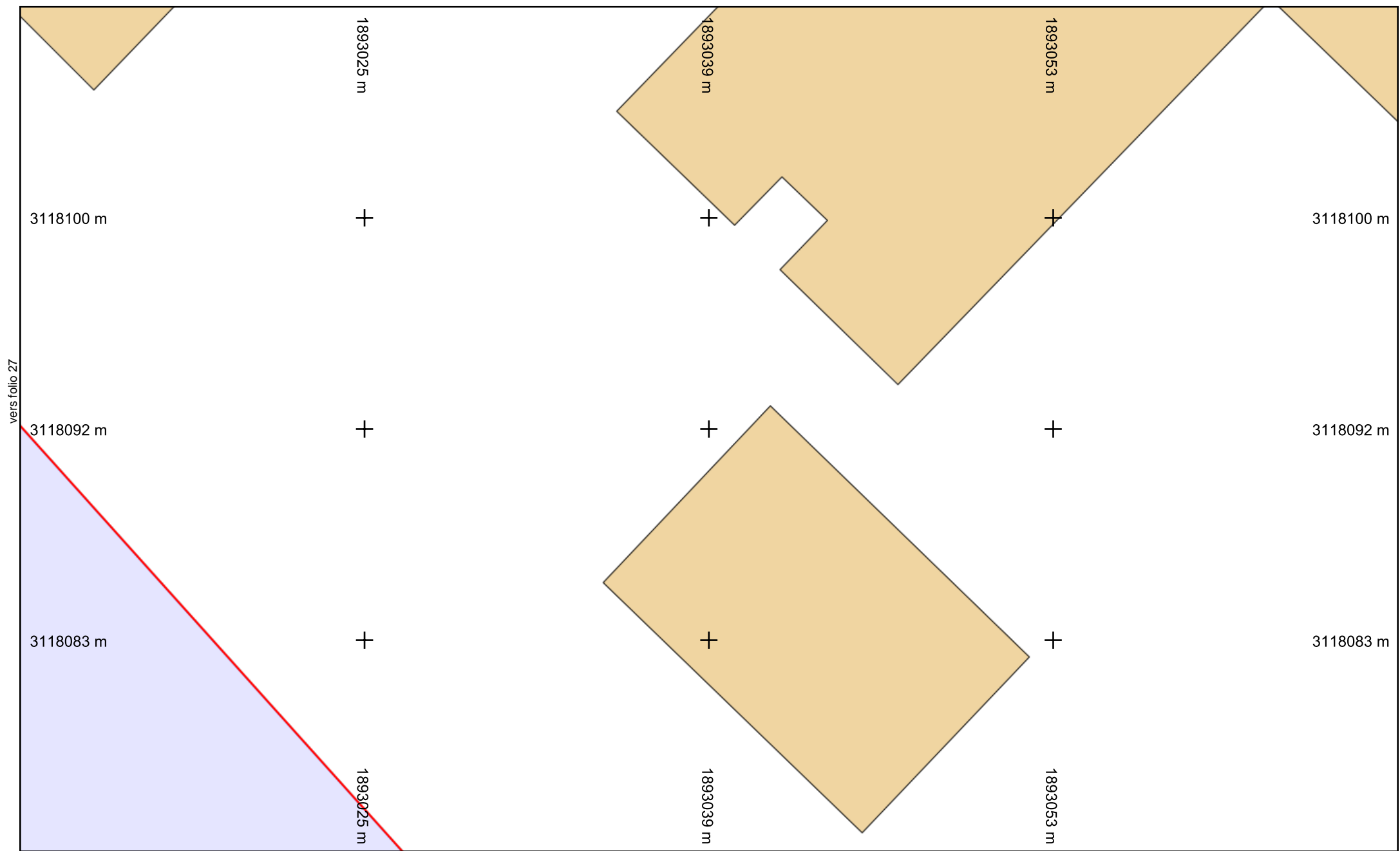
Légende :
Voir page annexe

Classe de précision : Indication sur le plan

Catégorie réseau : EU

Carroyage : RGF93/CC44 - EPSG:3944



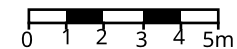


vers folio 27

vers folio 23

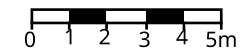
Folio n° : 28

Échelle : 1:200 --- Plan généré le : 12/08/2025 - 10:45:27
Numéro de consultation : 2025081200238T8S
Adresse : NR, 13008 Marseille 8e Arrondissement
Format d'impression : A4 Paysage





Échelle : 1:200 --- Plan généré le : 12/08/2025 - 10:45:27
 Numéro de consultation : 2025081200238T8S
 Adresse : NR, 13008 Marseille 8e Arrondissement
 Format d'impression : A4 Paysage



Légende :
Voir page annexe

Folio n° : 29

Classe de précision : Indication sur le plan	Catégorie réseau : EU	Carroyage : RGF93/CC44 - EPSG:3944
----------------------------------------------	-----------------------	------------------------------------

vers folio 35

1892799 m

1892813 m

1892827 m

3118135 m

+

+

+

3118135 m

3118126 m

+

+

+

3118126 m

3118118 m

+

+

+

3118118 m

1892799 m

1892813 m

1892827 m

vers folio 29

vers folio 31

P:1.75 - B

DICT??

vers folio 24

Folio n° : 30

Échelle : 1:200 --- Plan généré le : 12/08/2025 - 10:45:27

Numéro de consultation : 2025081200238T8S

Adresse : NR, 13008 Marseille 8e Arrondissement

Format d'impression : A4 Paysage

0 1 2 3 4 5m



Légende :
Voir page annexe

Classe de précision : Indication sur le plan

Catégorie réseau : EU

Carroyage : RGF93/CC44 - EPSG:3944

vers folio 36

1892855 m

1892869 m

1892884 m

3118135 m

+

+

+

3118135 m

3118126 m

+

+

+

3118126 m

3118118 m

+

+

+

3118118 m

1892855 m

1892869 m

1892884 m

vers folio 25

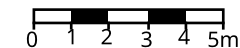
Folio n° : 31

Échelle : 1:200 --- Plan généré le : 12/08/2025 - 10:45:27

Numéro de consultation : 2025081200238T8S

Adresse : NR, 13008 Marseille 8e Arrondissement

Format d'impression : A4 Paysage



vers folio 37

1892912 m

1892926 m

1892940 m

3118135 m

+

+

+

3118135 m

3118126 m

+

+

+

3118126 m

3118118 m

+

+

+

3118118 m

1892912 m

1892926 m

1892940 m

vers folio 26

Folio n° : 32

Échelle : 1:200 --- Plan généré le : 12/08/2025 - 10:45:27

Numéro de consultation : 2025081200238T8S

Adresse : NR, 13008 Marseille 8e Arrondissement

Format d'impression : A4 Paysage

0 1 2 3 4 5m



Légende :
Voir page annexe

Classe de précision : Indication sur le plan

Catégorie réseau : EU

Carroyage : RGF93/CC44 - EPSG:3944

vers folio 38

1892968 m

1892983 m

1892997 m

3118135 m

+

+

+

3118135 m

3118126 m

+

+

+

3118126 m

3118118 m

+

+

+

3118118 m

1892968 m

1892983 m

1892997 m

vers folio 27

Folio n° : 33

Échelle : 1:200 --- Plan généré le : 12/08/2025 - 10:45:27

Numéro de consultation : 2025081200238T8S

Adresse : NR, 13008 Marseille 8e Arrondissement

Format d'impression : A4 Paysage

0 1 2 3 4 5m

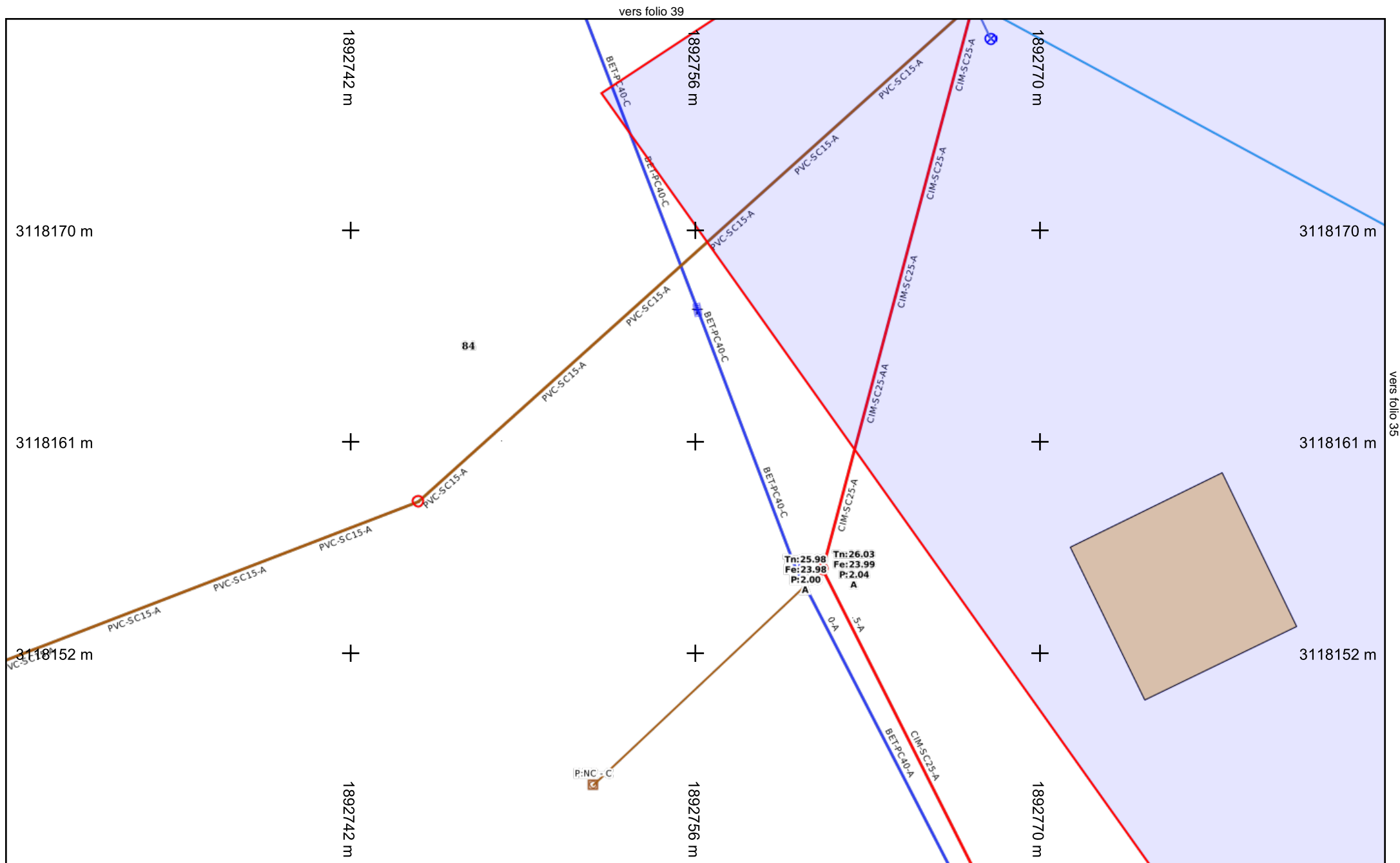


Légende :
Voir page annexe

Classe de précision : Indication sur le plan

Catégorie réseau : EU

Carroyage : RGF93/CC44 - EPSG:3944



vers folio 40

1892799 m

1892813 m

1892827 m

3118170 m

+

+

+

3118170 m

P:1.70 - C

3118161 m

+

+

+

3118161 m

3118152 m

+

STADE

+

3118152 m

1892799 m

1892813 m

1892827 m

TRAVER

vers folio 30

Échelle : 1:200 --- Plan généré le : 12/08/2025 - 10:45:27

Numéro de consultation : 2025081200238T8S

Adresse : NR, 13008 Marseille 8e Arrondissement

Format d'impression : A4 Paysage

0 1 2 3 4 5m



Légende :
Voir page annexe

Folio n° : 35

Classe de précision : Indication sur le plan

Catégorie réseau : EU

Carroyage : RGF93/CC44 - EPSG:3944

vers folio 41

1892855 m

1892869 m

1892884 m

3118170 m

+

+

+

3118170 m

3118161 m

+

+

+

3118161 m

3118152 m

+

+

+

3118152 m

1892855 m

1892869 m

1892884 m

vers folio 31

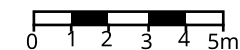
Folio n° : 36

Échelle : 1:200 --- Plan généré le : 12/08/2025 - 10:45:27

Numéro de consultation : 2025081200238T8S

Adresse : NR, 13008 Marseille 8e Arrondissement

Format d'impression : A4 Paysage



vers folio 42

1892912 m

1892926 m

1892940 m

3118170 m

+

+

+

3118170 m

3118161 m

+

+

+

3118161 m

3118152 m

+

+

+

3118152 m

1892912 m

1892926 m

1892940 m

vers folio 38

vers folio 32

Folio n° : 37

Échelle : 1:200 --- Plan généré le : 12/08/2025 - 10:45:27

Numéro de consultation : 2025081200238T8S

Adresse : NR, 13008 Marseille 8e Arrondissement

Format d'impression : A4 Paysage

0 1 2 3 4 5m

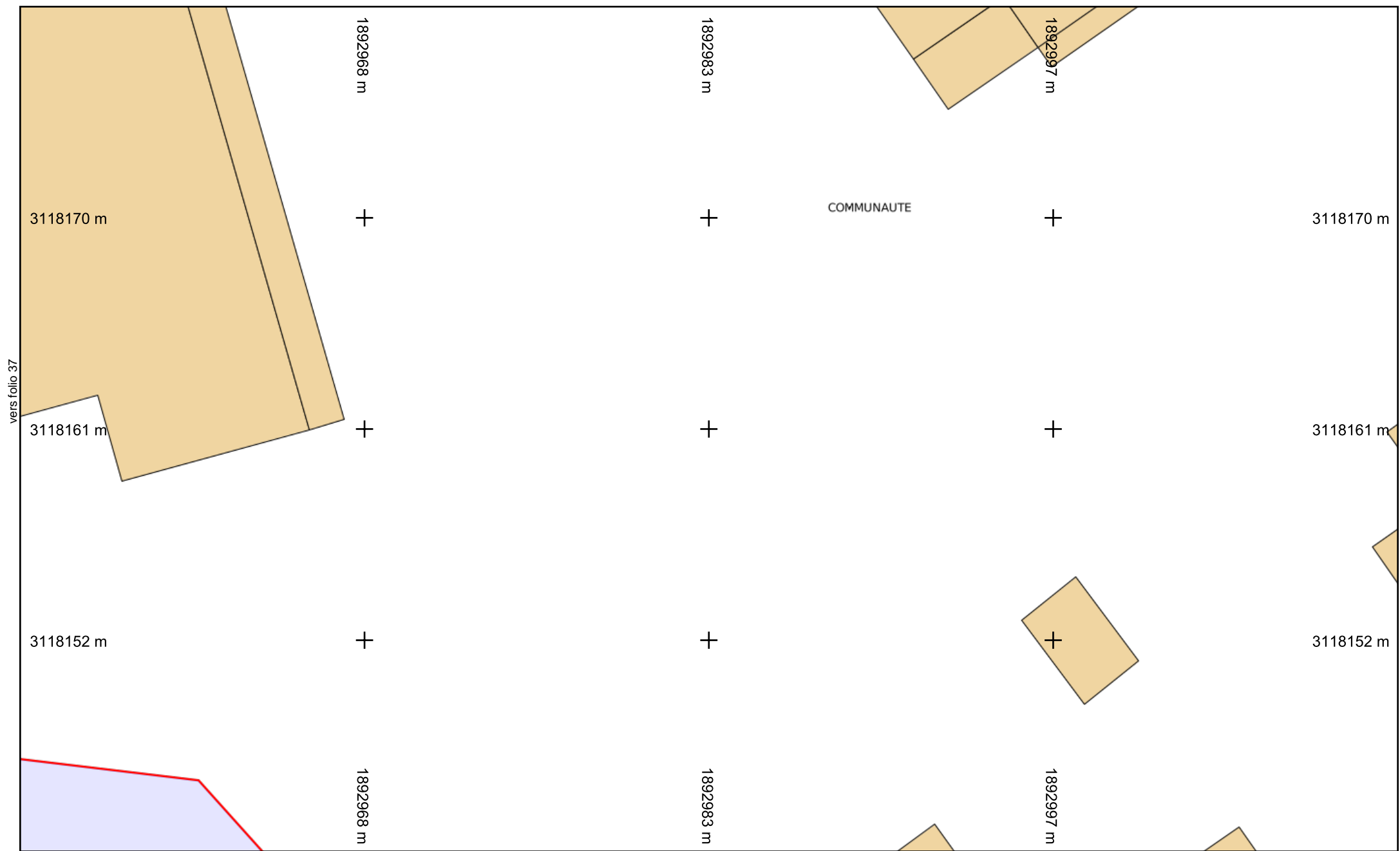


Légende :
Voir page annexe

Classe de précision : Indication sur le plan

Catégorie réseau : EU

Carroyage : RGF93/CC44 - EPSG:3944

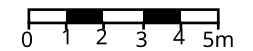


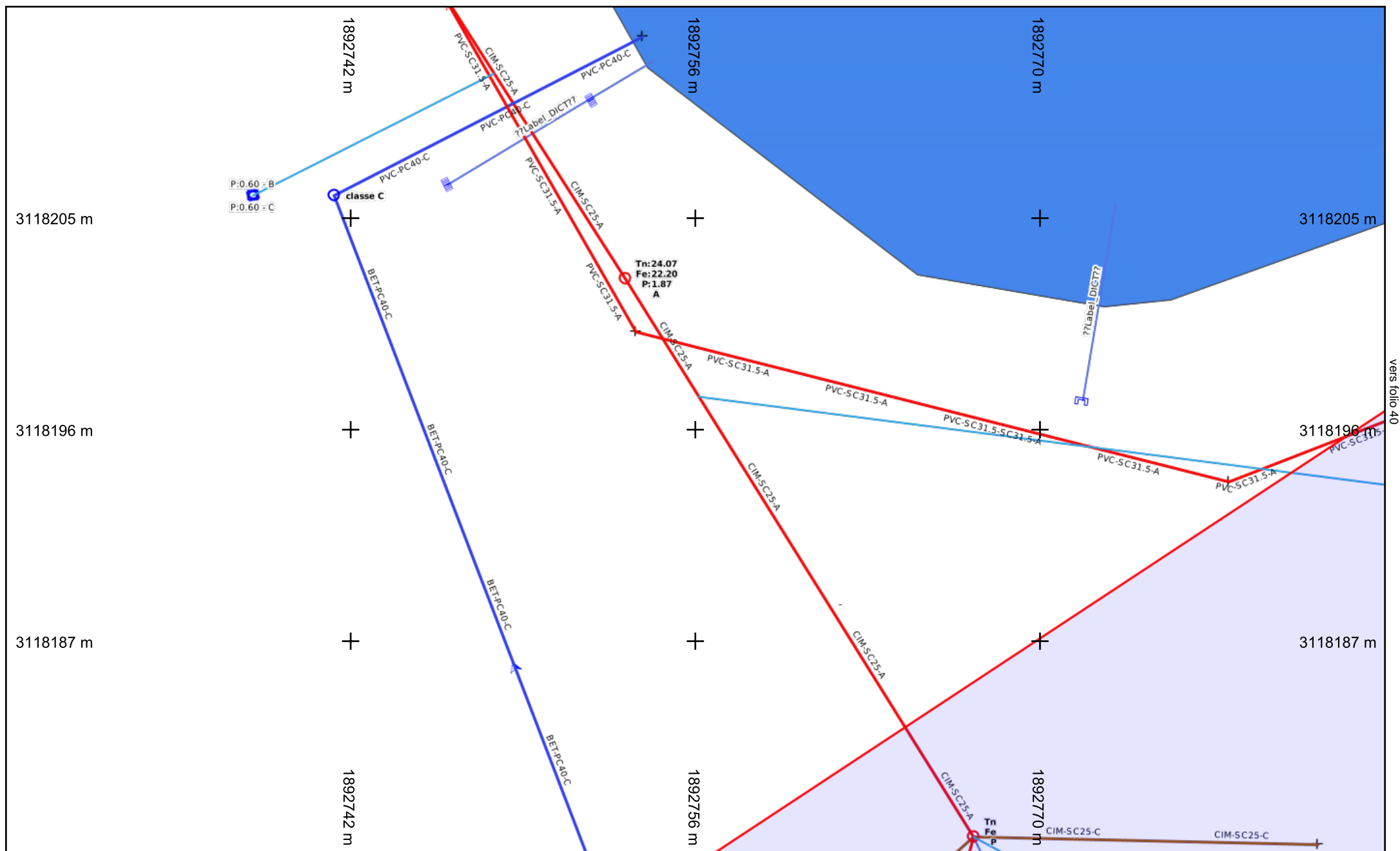
vers folio 37

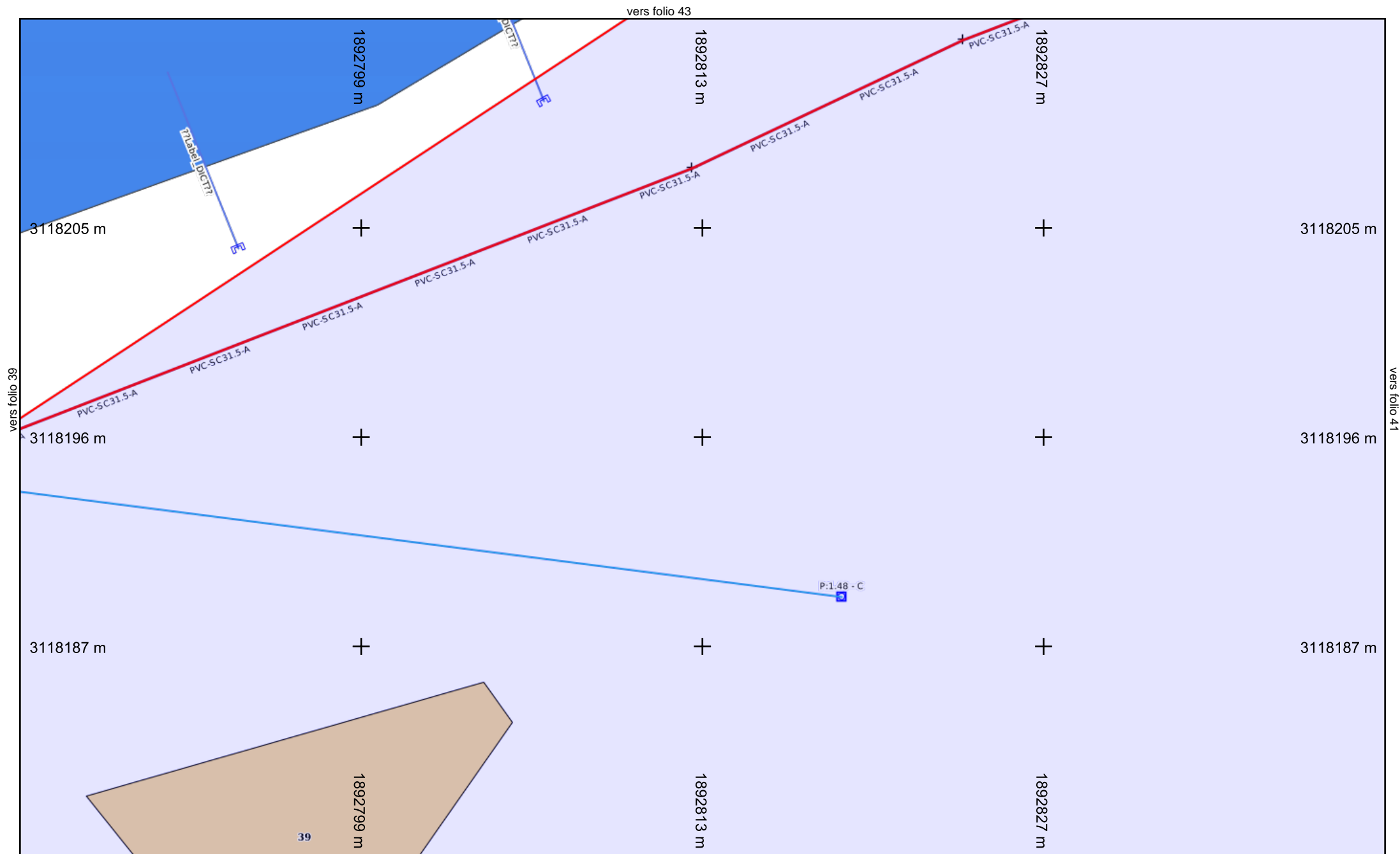
vers folio 33

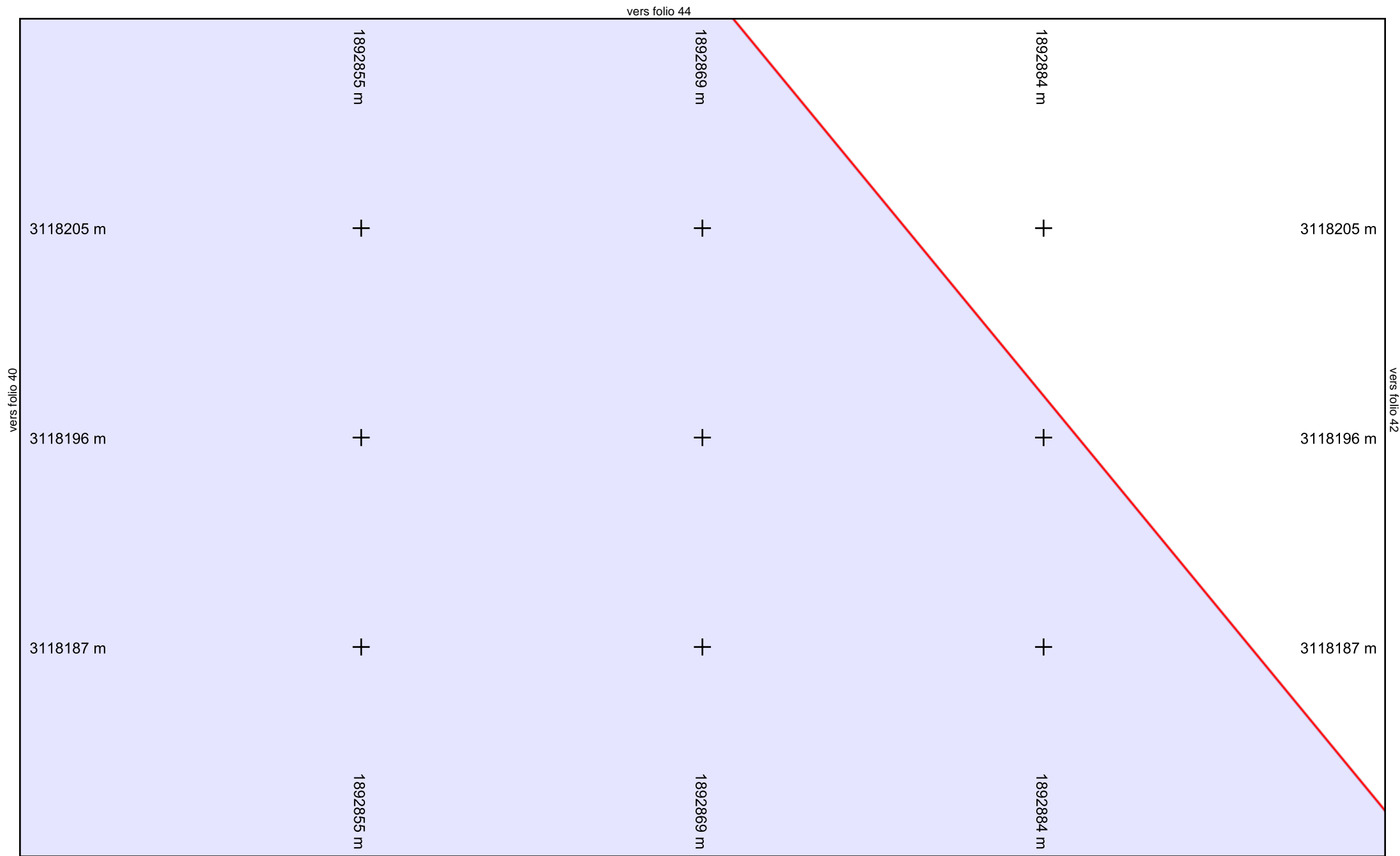
Folio n° : 38

Échelle : 1:200 --- Plan généré le : 12/08/2025 - 10:45:27
Numéro de consultation : 2025081200238T8S
Adresse : NR, 13008 Marseille 8e Arrondissement
Format d'impression : A4 Paysage









vers folio 41

3118205 m

3118196 m

3118187 m

1892912 m

+

+

+

1892912 m

1892926 m

+

+

+

1892926 m

1892940 m

+

+

+

1892940 m

3118205 m

3118196 m

3118187 m

23

vers folio 37

Folio n° : 42

Échelle : 1:200 --- Plan généré le : 12/08/2025 - 10:45:27

Numéro de consultation : 2025081200238T8S

Adresse : NR, 13008 Marseille 8e Arrondissement

Format d'impression : A4 Paysage

0 1 2 3 4 5m



Légende :
Voir page annexe

Classe de précision : Indication sur le plan

Catégorie réseau : EU

Carroyage : RGF93/CC44 - EPSG:3944

